

**RAPORT PRIVIND GESTIONAREA PATRIMONIULUI COMUNEI CODĂEȘTI ȘI
ACTUALIZAREA INVENTARULUI BUNURILOR APARTINÂND DOMENIULUI PUBLIC ȘI
PRIVAT**

Subsemnata, Lupu Anișoara, Primarul Comunei Codăești, județul Vaslui, prezint Consiliului Local al Comunei Codăești raportul privind gestionarea patrimoniului unității administrativ-teritoriale și activitatea desfășurată pentru actualizarea inventarului bunurilor aparținând domeniului public și privat al comunei.

În vederea asigurării unei evidențe complete, corecte și actualizate a patrimoniului Comunei Codăești, prin Dispoziția Primarului nr. 577 din 22.11.2024 a fost constituită Comisia specială pentru întocmirea și actualizarea inventarului bunurilor care alcătuiesc domeniul public și privat al comunei. Activitatea comisiei s-a desfășurat în conformitate cu prevederile Codului administrativ, ale Legii contabilității nr. 82/1991 și ale Ordinului Ministrului Finanțelor Publice nr. 2861/2009 privind organizarea și efectuarea inventarierii patrimoniului.

În perioada de desfășurare a inventarierii, comisia a procedat la verificarea în teren a bunurilor aflate în proprietatea publică și privată a Comunei Codăești, la analiza documentelor existente în evidența instituției, precum și la confruntarea situației faptice cu datele înscrise în evidențele administrative și contabile. Au fost analizate documentele puse la dispoziție de compartimentele de specialitate și procesele-verbale întocmite cu ocazia verificărilor efectuate în teren.

În urma activităților desfășurate au fost identificate și verificate bunurile aparținând domeniului public și privat al comunei, fiind analizate modificările intervenite în structura patrimoniului, situația juridică a bunurilor, elementele de identificare și valorile de inventar. Totodată, au fost efectuate corelări între situația constatată în teren și evidențele financiar-contabile, în scopul asigurării concordanței dintre acestea.

Comisia specială a centralizat rezultatele inventarierii și a stabilit forma finală a inventarului bunurilor care alcătuiesc domeniul public și a inventarului bunurilor care alcătuiesc domeniul privat al Comunei Codăești. În urma verificărilor efectuate s-a constatat că patrimoniul comunei este evidențiat și gestionat în conformitate cu documentele existente, iar modificările identificate au fost incluse în inventarele actualizate.

Pentru asigurarea unei administrări eficiente a patrimoniului local au fost dispuse măsuri de actualizare a evidențelor patrimoniale, de corelare a acestora cu evidența contabilă și de pregătire a documentațiilor necesare aprobării inventarelor actualizate. Valorile rezultate în urma inventarierii au fost reflectate în evidențele financiar-contabile ale instituției, astfel încât acestea să corespundă situației reale a patrimoniului.

Având în vedere finalizarea operațiunilor de inventariere și actualizare, prezint Consiliului Local situația gestionării patrimoniului Comunei Codăești și aduc la cunoștință faptul că inventarele actualizate ale bunurilor aparținând domeniului public și domeniului privat sunt anexate prezentului raport, urmând a fi analizate și supuse aprobării Consiliului Local, în condițiile legii.

Prezentul raport este întocmit în scopul informării Consiliului Local asupra modului de gestionare a patrimoniului Comunei Codăești și a măsurilor întreprinse pentru actualizarea inventarului bunurilor aparținând domeniului public și privat al unității administrativ-teritoriale.

Primar,
Anișoara LUPU



ROMANIA
JUDETUL VASLUI-COMUNA CODAESTI

Comuna Codaesti, judetul Vaslui, telefon/ fax 0235/341114
e-mail: primariacomuneicodaest@yahoo.com, cod postal 737130

Nr. 8692/14.11.2025

PROCES-VERBAL DE INVENTARIERE

Încheiat astăzi, 14.11.2025, la sediul Primăriei Comunei Codăești, județul Vaslui.

În baza Dispoziției Primarului Comunei Codăești nr. 577/22.11.2024, privind constituirea Comisiei speciale pentru întocmirea și actualizarea inventarului bunurilor care alcătuiesc domeniul public și privat al Comunei Codăești, comisia s-a deplasat în teren în vederea verificării situației unor bunuri înscrise în inventarul domeniului public al comunei.

Inventarierea bunurilor care fac parte din domeniul privat al comunei se realizează în temeiul următoarelor acte normative:

- Ordonanța de Urgență a Guvernului nr. 57/2019 privind Codul administrativ, Titlul VI, art. 286–290, care reglementează regimul juridic al bunurilor proprietate privată a statului și a unităților administrativ-teritoriale, precum și procedura de inventariere și actualizare a acestora;
- Ordinul Ministerului Finanțelor Publice nr. 2861/2009, privind normele de organizare și efectuare a inventarierii elementelor de natură activelor, datoriilor și capitalurilor proprii ale instituțiilor publice, aplicabile și bunurilor aflate în proprietatea privată a UAT;
- Legea contabilității nr. 82/1991, republicată, care impune inventarierea anuală a patrimoniului, inclusiv a bunurilor din domeniul privat, în vederea corelării datelor din evidențele tehnico-operative și contabile cu situația reală din teren.

Prezenta inventariere s-a efectuat în scopul actualizării inventarului domeniului privat al comunei, conform modificărilor apărute în teren și în evidențele contabile, urmând ca pozițiile modificate, introduse sau eliminate să fie supuse aprobării Consiliului Local prin hotărâre.

Componența comisiei

Nr. crt.	Calitatea în comisie	Nume și prenume	Funcția
1.	Președinte	Lupu Anișoara, Primar al Comunei Codăești	
2.	Membru	Trufin Sabrin Alexandru, Secretar general al Comunei Codăești	
3.	Membru	Pascaru Simona, Consilier primar	
4.	Membru	Iacob Gheorghe, Referent superior, Compartiment impozite și taxe	

5. Membru Săvuc Mioara, Referent superior, Compartiment registru agricol
6. Membru Burghelea Valentina, Consilier achiziții

Constatări

Comisia de inventariere s-a întrunit conform dispoziției de numire și a procedat la centralizarea operațiunilor de inventariere a bunurilor aparținând domeniului privat al Comunei Codăești. În acest sens, au fost analizate procesele-verbale de inventariere întocmite în teren, înregistrate sub nr. și nr. precum și documentele puse la dispoziție de compartimentele de specialitate din cadrul primăriei.







În urma verificării situației faptice și a corelării datelor cu evidențele scriptice, comisia a constatat și a stabilit forma finală a inventarului domeniului privat al unității administrativ-teritoriale, structură care rămâne definitivă și va avea ca anexă Anexa nr. 1.


Valorile rezultate în urma inventarierii vor fi transmise Compartimentului financiar-contabil pentru a fi operate în evidențele contabile ale Comunei Codăești.

Încheiat astăzi, 14.11.2025, în 3 (trei) exemplare, din care:

- un exemplar la Primar,
- un exemplar la Compartimentul financiar-contabil,
- un exemplar la Secretariatul general al Comunei Codăești.

Semnăturile membrilor comisiei:

Calitatea	Nume și prenume	Semnătură
Președinte	Lupu Anișoara	
Membru	Trufin Sabrin Alexandru	
Membru	Pascaru Simona	
Membru	Iacob Gheorghe	
Membru	Săvuc Mioara	
Membru	Burghelea Valentina	



INVENTARIUL
bunurilor care aparțin domeniului privat al unității administrativ-teritoriale

Nr. crt.	Codul de clasificare ^1	Denumirea bunului^2	Elementele de identificare^3	Anul dobândirii și/sau al dării în folosință	Valoarea de inventar^4 (mii lei)	Situația juridică actuală^5
0	1	2	3	4	5	6
1		Pajiste permanente SPINII VELNIȚEI	Tarlaua T8 - Situată în localitatea Pribești, comuna Codașești, județul Vaslui, terenul se află în extravilan, având categoria de folosință - Pășune. Suprafața totală este de 525.380 mp și este alcătuită din următoarele parcele: Parcela nr.54-55 - cu suprafața de 318.830 mp, având numărul cadastral 72869; Parcela nr. 56 - cu suprafața de 144.729 mp, având numărul cadastral 72860; Parcela nr. 57 - cu suprafața de 4.377 mp, având numărul cadastral 72853; Parcela nr. 58 - cu suprafața de 500 mp, având numărul cadastral 72861; Parcela nr. 59 - cu suprafața de 4.900 mp, având numărul cadastral 72854; Parcela nr. 60/1 - cu suprafața de 8.658, având numărul cadastral 72855; Parcela nr. 65 - cu suprafața de 43.386 mp, având numărul cadastral 72862;	2016	987.564,00	Act Administrativ nr. H.C.L. nr.22, din 25/02/2016 emis de Consiliul Local al Comunei Codaesti
2		Pajiste permanente ȘES GRĂDINĂRIE	Tarlaua T9 - Situată în localitatea Pribești, comuna Codașești, județul Vaslui, terenul se află în extravilan, având categoria de folosință - Pășune. Suprafața totală este de 397.430 mp și este alcătuită din următoarele parcele: Parcela nr.67 - cu suprafața de 37.281 mp, având numărul cadastral 72863; Parcela nr. 68 - cu suprafața de 2.958 mp, având numărul cadastral 72856; Parcela nr. 68/1 - cu suprafața de 2.271 mp, având numărul cadastral 72864; Parcela nr. 69 - cu suprafața de 38.060 mp, având numărul cadastral 72857; Parcela nr. 72 - cu suprafața de 129.976 mp, având numărul cadastral 72865; Parcela nr. 72 - cu suprafața de 7.401, având numărul cadastral 72866; Parcela nr. 73 - cu suprafața de 7.993 mp, având numărul cadastral 72867; Parcela nr. 75 - cu suprafața de 171.490 mp, având numărul cadastral 72858;	2016	747.300,00	Act Administrativ nr. H.C.L. nr.22, din 25/02/2016 emis de Consiliul Local al Comunei Codaesti

3	Pajiste permanenta FAȚĂ SAȚ PRIBEȘTI	Tarlaua T11 - Situată în localitatea Pribești, comuna Codașesti, județul Vaslui, terenul se află în extravilan și intravilan, având categoria de folosință - Pășune. Suprafața totală este de 39.900 mp și este alcătuită din următoarele parcele: Parcela nr.96/1 - cu suprafața de 616 mp situată în intravilan, având numărul cadastral 72788; Parcela nr.96/1 - cu suprafața de 39284 mp situată în extravilan, având numărul cadastral 72788;	2016	66.442,00	Act. Administrativ nr. H.C.L. nr.22, din 25/02/2016 emis de Consiliul Local al Comunei Codaesti
4	Pajiste permanenta LA TABĂRA DE VACI PRIBEȘTI	Tarlaua T 22 - Situată în localitatea Pribești, comuna Codașesti, județul Vaslui, terenul se află în extravilan, având categoria de folosință - Pășune. Suprafața totală este de 282.754 mp și este alcătuită din următoarele parcele: Parcela nr. 292 - cu suprafața de 124.988 mp, având numărul cadastral 72852; Parcela nr. 301 - cu suprafața de 157.766 mp, având numărul cadastral 72859	2016	531.476,00	Act. Administrativ nr. H.C.L. nr.22, din 25/02/2016 emis de Consiliul Local al Comunei Codaesti
5	Pajiste permanenta COȘER REDIU GALIAN	Tarlaua T 31 - Situată în localitatea Rediu Galian, comuna Codașesti, județul Vaslui, terenul se află în extravilan, având categoria de folosință - Pășune. Suprafața totală este de 39.613 mp și este alcătuită din următoarele parcele: Parcela nr.346 - cu suprafața de 4.355 mp, având numărul cadastral 72839; Parcela nr. 347 - cu suprafața de 9.870 mp, având numărul cadastral 72837; Parcela nr. 353/1 - cu suprafața de 22.200 mp, măsurătorile nu sunt exacte, nefiind înscris în cartea funciara; Parcela nr. 353/2 - cu suprafața de 3.188 mp, având numărul cadastral 72840;	2016	131.119,03	Act. Administrativ nr. H.C.L. nr.22, din 25/02/2016 emis de Consiliul Local al Comunei Codaesti
6	Pajiste permanenta COȘER REDIU GALIAN	Tarlaua T 33 - Situată în localitatea Rediu Galian, comuna Codașesti, județul Vaslui, terenul se află în extravilan, având categoria de folosință - Pășune. Suprafața totală este de 150.200 mp și este alcătuită din următoarele parcele: Parcela nr.452/1 - cu suprafața de 46.800 mp, suprafața nu este intabulată; Parcela nr. 457/1 - cu suprafața de 103.400 mp, suprafața nu este intabulată;	2016	597.796,00	Act. Administrativ nr. H.C.L. nr.22, din 25/02/2016 emis de Consiliul Local al Comunei Codaesti
7	Pajiste permanenta COȘER REDIU GALIAN	Tarlaua T 34 - Situată în localitatea Rediu Galian, comuna Codașesti, județul Vaslui, terenul se află în extravilan, având categoria de folosință - Pajiște permanentă. Suprafața totală este de 56.800 mp și este alcătuită din următoarele parcele: Parcela nr.460 - cu suprafața de 56.800 mp, suprafața nu este intabulată;	2016	214.704,00	Act. Administrativ nr. H.C.L. nr.22, din 25/02/2016 emis de Consiliul Local al Comunei Codaesti

8	Pajiste permanenta HOLM-REDIU GALLIAN	Tarlaua T 35 - Situată în localitatea Rediu Gallian, comuna Codăești, județul Vaslui, terenul se află în extravilan, având categoria de folosință - Pășune. Suprafața totală este de 76889 mp și este alcătuită din următoarele parcele: Parcela nr. 513 - cu suprafața de 48.140 mp, având numărul cadastral 73735; Parcela nr. 514 - cu suprafața de 28.749 mp, având numărul cadastral 73965, 74018;	2016	290.640,42	Act Administrativ nr. H.C.L. nr.22, din 25/02/2016 emis de Consiliul Local al Comunei Codăești
9	Pajiste permanenta HOLM-REDIU GALLIAN	Tarlaua T 36 - Situată în localitatea Rediu Gallian, comuna Codăești, județul Vaslui, terenul se află în extravilan, având categoria de folosință - Pășune. Suprafața totală este de 363.382 mp și este alcătuită din următoarele parcele: Parcela nr. 529 - cu suprafața de 207.423 mp, având numărul cadastral 73972; Parcela nr. 530 - cu suprafața de 8.618 mp, având numărul cadastral 73973; Parcela nr. 531 - cu suprafața de 2.600 mp, având numărul cadastral 73975; Parcela nr. 532 - cu suprafața de 1.088 mp, având numărul cadastral 73974; Parcela nr. 535 - cu suprafața de 8.051 mp, având numărul cadastral 73970; Parcela nr. 536 - cu suprafața de 15.775, având numărul cadastral 73971; Parcela nr. 537 - cu suprafața de 6.421 mp, având numărul cadastral 73976; Parcela nr. 538 - cu suprafața de 14.019 mp, având numărul cadastral 73977; Parcela nr. 550 - cu suprafața de 11.311 mp, având numărul cadastral 73969; Parcela nr. 551 - cu suprafața de 5.737 mp, având numărul cadastral 73968; Parcela nr. 552 - cu suprafața de 46.691 având numărul cadastral 73967; Parcela nr. 553 - cu suprafața de 35.648 mp, având numărul cadastral 73966;	2016	683.004,00	Act Administrativ nr. H.C.L. nr.22, din 25/02/2016 emis de Consiliul Local al Comunei Codăești
10	Pajiste permanenta BOGATA-RĂPI- COASTĂ CĂLĂRAȘI- GHERGHELEU	Tarlaua T 44 - Situată în localitatea Gherghelen, comuna Codăești, județul Vaslui, terenul se află în extravilan, având categoria de folosință - Pășune. Suprafața totală este de 367.271 mp și este alcătuită din următoarele parcele: Parcela nr. 896 - cu suprafața de 251.857 mp, având numărul cadastral 72871; Parcela nr. 897 - cu suprafața de 60.598 mp, având numărul cadastral 72870; Parcela nr. 899 - cu suprafața de 54.816 mp, având numărul cadastral 72872;	2016	690.336,00	Act Administrativ nr. H.C.L. nr.22, din 25/02/2016 emis de Consiliul Local al Comunei Codăești
11	Pajiste permanenta BOGATA-RĂPI- COASTĂ CĂLĂRAȘI- GHERGHELEU	Tarlaua T 45 - Situată în localitatea Gherghelen, comuna Codăești, județul Vaslui, terenul se află în extravilan, având categoria de folosință - Pășune. Suprafața totală este de 42.414 mp și este alcătuită din următoarele parcele: Parcela nr. 905 - cu suprafața de 42.414 mp, având numărul cadastral 72873;	2016	79.712,00	Act Administrativ nr. H.C.L. nr.22, din 25/02/2016 emis de Consiliul Local al Comunei Codăești

12	<p>Pajiste permanenta BOGATA - RĂPI - COASTA CĂLĂRAȘI GHERGHELEU</p>	<p>Tarlaua T 46 - Situată în localitatea Ghergheleu, comuna Codăești, județul Vaslui, terenul se află în extravilan, având categoria de folosință - Pășune. Suprafața totală este de 792.218 mp și este alcătuită din următoarele parcele: Parcela nr. 909 - cu suprafața de 197.186 mp, având numărul cadastral 72875; Parcela nr. 914/1 - cu suprafața de 97.000 mp, având numărul cadastral 72879; Parcela nr. 921 - cu suprafața de 116.733 mp, având numărul cadastral 72882; Parcela nr. 922 - cu suprafața de 50.000 mp, având numărul cadastral 72883; Parcela nr. 930 -cu suprafața de 138.091 mp, având numărul cadastral 72880; Parcela nr. 931 -cu suprafața de 70.122 mp, având numărul cadastral 72877; Parcela nr. 932 -cu suprafața de 2.103 mp, având numărul cadastral 72884; Parcela nr. 933 -cu suprafața de 55.310 mp, având numărul cadastral 72878; Parcela nr. 935 -cu suprafața de 58.973 mp, având numărul cadastral 72881; Parcela nr. 952 -cu suprafața de 6.700 mp, având numărul cadastral 72876;</p>	2016	1.490.840,00	Act Administrativ nr. H.C.L. nr.22, din 25/02/2016 emis de Consiliul Local al Comunei Codăești
13	<p>Pajiste permanenta BOGATA - RĂPI - COASTA CĂLĂRAȘI GHERGHELEU</p>	<p>Tarlaua T 49 - Situată în localitatea Ghergheleu, comuna Codăești, județul Vaslui, terenul se află în extravilan, având categoria de folosință - Pășune. Suprafața totală este de 291.106 mp și este alcătuită din următoarele parcele: Parcela nr. 966 - cu suprafața de 193.107 mp, având numărul cadastral 72906; Parcela nr. 966/1 - cu suprafața de 36.196 mp, având numărul cadastral 72905; Parcela nr. 966/2 - cu suprafața de 4.903 mp, având numărul cadastral 72907; Parcela nr. 969 - cu suprafața de 56.900 mp, suprafață neînscrisă în cartea funciară;</p>	2016	1.158.601,88	Act Administrativ nr. H.C.L. nr.22, din 25/02/2016 emis de Consiliul Local al Comunei Codăești

14	Pajiste permanente TABĂRA DE VACI - CODĂEȘTI	Tarlaua T53 - Situată în localitatea Codăești, comuna Codăești, județul Vaslui, terenul se află în extravilan, având categoria de folosință - Pășune. Suprafața totală este de 975.642 mp și este alcătuită din următoarele parcele: Parcela nr.1041 - cu suprafața de 710.254 mp, având numărul cadastral 72868; Parcela nr. 1042 - cu suprafața de 86.701 mp, având numărul cadastral 72846; Parcela nr. 1042/1 - cu suprafața de 22.337 mp, având numărul cadastral 72844; Parcela nr. 1044 - cu suprafața de 16.777 mp, având numărul cadastral 72845; Parcela nr. 1045 - cu suprafața de 15.571 mp, având numărul cadastral 72849; Parcela nr. 1047 - cu suprafața de 17.678, având numărul cadastral 72847; Parcela nr. 1049 - cu suprafața de 106.324 mp, având numărul cadastral 72848;	2016	1.834.316,00	Act Administrativ nr. H.C.L. nr.22, din 25/02/2016 emis de Consiliul Local al Comunei Codăești
15	Pajiste permanente TABĂRA DE VACI - CODĂEȘTI	Tarlaua T55 - Situată în localitatea Codăești, comuna Codăești, județul Vaslui, terenul se află în extravilan, având categoria de folosință - Pajiște permanentă. Suprafața totală este de 75.449 mp și este alcătuită din următoarele parcele: Parcela nr.1117 - cu suprafața de 75.449 mp, având numărul cadastral 72841;	2016	285.197,22	Act Administrativ nr. H.C.L. nr.22, din 25/02/2016 emis de Consiliul Local al Comunei Codăești
16	Pajiste permanente TABĂRA DE VACI - CODĂEȘTI	Tarlaua T57 - Situată în localitatea Codăești, comuna Codăești, județul Vaslui, terenul se află în extravilan, având categoria de folosință - Pășune. Suprafața totală este de 48.787 mp și este alcătuită din următoarele parcele: Parcela nr.1137 - cu suprafața de 27.787 mp, având numărul cadastral 72842; Parcela nr. 1139/1 - cu suprafața de 21.000 mp, având numărul cadastral 72843;	2016	161.484,97	Act Administrativ nr. H.C.L. nr.22, din 25/02/2016 emis de Consiliul Local al Comunei Codăești
17	Pajiste permanente TABĂRA DE VACI - CODĂEȘTI	Tarlaua T58 - Situată în localitatea Codăești, comuna Codăești, județul Vaslui, terenul se află în extravilan, având categoria de folosință - Pășune. Suprafața totală este de 1.133.882 mp și este alcătuită din următoarele parcele: Parcela nr.1140, 1141, 1143 - cu suprafața de 1.133.882 mp, având numărul cadastral 72943;	2016	2.322.364,00	Act Administrativ nr. H.C.L. nr.22, din 25/02/2016 emis de Consiliul Local al Comunei Codăești

18	Pajiste permanenta CAP CODĂEȘTI		Tarlaua T67 - Situată în localitatea Codăești, comuna Codăești, județul Vaslui, terenul se află în extravilan, având categoria de folosință - Pajiste permanentă. Suprafața totală este de 189.856 mp și este alcătuită din următoarele parcele: Parcela nr.1242 - cu suprafața de 130.656 mp, având numărul cadastral 72885; Parcela nr.1242/1 - cu suprafața de 59.200 mp, suprafață nefinansată în cartea funciară;	2016	356.824,00	Act Administrativ nr. H.C.L. nr.22, din 25/02/2016 emis de Consiliul Local al Comunei Codăești
19	TEREN EXTRAVILAN		Tarlaua T58, Parcela 1140, 1141, 1143 - Situată în localitatea Codăești, comuna Codăești, județul Vaslui, terenul se află în extravilan, având categoria de folosință - Pășune. Suprafața totală este de 1.500 mp, având numărul cadastral 72944;	2016	4.665,00	Act Normativ nr. Hotărarea nr. 22, din 25/02/2016 emis de Consiliul Local Codăești; Act Normativ nr. Hotărarea nr. 11 din 25/06/2016 emis de Consiliul Local Codăești; Act Administrativ nr. 7240, din 03/10/2016 emis de AUTORITATEA PENTRU ADMINISTRAREA SISTEMULUI NATIONAL ANTIGRINDINA SI DE CREȘTERE A PRECIPITAȚILOR;
20	ISLAZ CODĂEȘTI/ REDIU GALLAN		Tarlaua 37 sau 66 - Situată în localitatea Codăești, comuna Codăești, județul Vaslui, terenul se află în extravilan, având categoria de folosință - Pășune. Suprafața totală este de 219.600 mp și este alcătuită din următoarele parcele: Parcela nr.672 - cu suprafața de 219.600 mp, suprafață neintabulată;	2014	874.008,00	HCL 11/15.05.2014 sau HCL 44/29.11.2019
21	RĂZIME - GHERGHELEU		Tarlaua T44 - Situată în localitatea Gherghelenu, comuna Codăești, județul Vaslui, terenul se află în extravilan, având categoria de folosință - Neproductiv. Suprafața totală este de 120.400 mp și este alcătuită din următoarele parcele: Parcela nr. 898 - cu suprafața de 120.400 mp, suprafață neintabulată;	2014	191.436,00	HCL 11/15.05.2014 sau HCL 44/29.11.2019
22	RĂZIME - GHERGHELEU		Tarlaua T44 - Situată în localitatea Gherghelenu, comuna Codăești, județul Vaslui, terenul se află în extravilan, având categoria de folosință - Pășune. Suprafața totală este de 155.300 mp și este alcătuită din următoarele parcele: Parcela nr. 897/1 - cu suprafața de 155.300 mp, suprafață neintabulată;	2014	618.094,00	HCL 11/15.05.2014 sau HCL 44/29.11.2019
23	BOGATA - GHERGHELEU		Tarlaua T46 - Situată în localitatea Gherghelenu, comuna Codăești, județul Vaslui, terenul se află în extravilan, având categoria de folosință - Neproductiv. Suprafața totală este de 370.400 mp și este alcătuită din următoarele parcele: Parcela nr. 914/1 - cu suprafața de 356.100 mp, suprafață neintabulată; Parcela nr. 911 - cu suprafața de 14.300 mp, suprafață neintabulată;	2014	588.936,00	HCL 11/15.05.2014 sau HCL 44/29.11.2019

24	PODIȘ VALENI - CODĂEȘTI	Tarlaua T53 - Situată în localitatea Codăești, comuna Codăești, județul Vaslui, terenul se află în extravilan, având categoria de folosință - Arabil. Suprafața totală este de 1.199.047 mp și este alcătuită din următoarele parcele: Parcela nr. 1050 - cu suprafața de 1.199.047 mp, suprafață neintabulată;	2014	4.772.207,06	HCL 11/15.05.2014 sau HCL 44/29.11.2019
25	PODIȘ VALENI - CODĂEȘTI	Tarlaua T53 - Situată în localitatea Codăești, comuna Codăești, județul Vaslui, terenul se află în extravilan, având categoria de folosință - Neproductiv. Suprafața totală este de 574.875 mp și este alcătuită din următoarele parcele: Parcela nr. 1041 - cu suprafața de 574.875 mp, suprafață neintabulată;	2014	914.051,25	HCL 11/15.05.2014 sau HCL 44/29.11.2019
26	PODIȘ VALENI - CODĂEȘTI	Tarlaua T52 - Situată în localitatea Codăești, comuna Codăești, județul Vaslui, terenul se află în extravilan, având categoria de folosință - Neproductiv. Suprafața totală este de 3.900 mp și este alcătuită din următoarele parcele: Parcela nr. 994 - cu suprafața de 3.900 mp, suprafață neintabulată.	2014	6.201,00	HCL 11/15.05.2014 sau HCL 44/29.11.2019
27	CIUPEICA - CODĂEȘTI	Tarlaua T51 - Situată în localitatea Codăești, comuna Codăești, județul Vaslui, terenul se află în extravilan, având categoria de folosință - Arabil. Suprafața totală este de 51.740 mp și este alcătuită din următoarele parcele: Parcela nr. 988 - cu suprafața de 740.200 mp, suprafață neintabulată; Parcela nr. 1037 - cu suprafața de 51.000 mp, suprafață neintabulată;	2014	3.151.921,20	HCL 11/15.05.2014 sau HCL 44/29.11.2019
28	CIUPEICA - CODĂEȘTI	Tarlaua T51 - Situată în localitatea Codăești, comuna Codăești, județul Vaslui, terenul se află în extravilan, având categoria de folosință - Fânceață. Suprafața totală este de 26.200 mp și este alcătuită din următoarele parcele: Parcela nr. 981 - cu suprafața de 26.200 mp, suprafață neintabulată;	2014	86.722,00	HCL 11/15.05.2014
29	CIUPEICA - CODĂEȘTI	Tarlaua T51 - Situată în localitatea Codăești, comuna Codăești, județul Vaslui, terenul se află în extravilan, având categoria de folosință - Pășune. Suprafața totală este de 134400 mp și este alcătuită din următoarele parcele: Parcela nr. 983 - cu suprafața de 134400 mp, suprafață neintabulată;	2014	354.912,00	HCL 11/15.05.2014
30	ȘES DOBROVĂȚI - CODĂEȘTI	Tarlaua T27 - Situată în localitatea Codăești, comuna Codăești, județul Vaslui, terenul se află în extravilan, având categoria de folosință - Pășune. Suprafața totală este de 4.500 mp și este alcătuită din următoarele parcele: Parcela nr. 324 - cu suprafața de 4.500 mp, suprafață neintabulată.	2014	13.995,00	HCL 11/15.05.2014
31	NUCI - CODĂEȘTI	Tarlaua T BLOC FIZIC - Situată în localitatea Codăești, comuna Codăești, județul Vaslui, terenul se află în extravilan, având categoria de folosință - Pășune. Suprafața totală este de 12.900 mp și este alcătuită din următoarele parcele: Parcela nr. 672 - cu suprafața de 12.900 mp, suprafață neintabulată;	2014	42.699,00	HCL 11/15.05.2014

32		LUPOAICA - CODĂREȘTI	Tarlaua T26 - Situată în localitatea Codăești, comuna Codăești, județul Vaslui, terenul se află în extravilan, având categoria de folosință - Arabil. Suprafața totală este de 23.000 mp și este alcătuită din următoarele parcele: Parcela nr. 320/321 - cu suprafața de 23.000 mp, suprafață neintabulată;	2014	76.130,00	HCL 11/15.05.2014
33		TEREN BLOC SMA, STR SOARELUI, NR.3	Tarlaua T63 - Situată în localitatea Codăești, comuna Codăești, județul Vaslui, terenul se află în intravilan, având categoria de folosință - Curți construcții aferent blocului SMA. Suprafața totală este de 6.151 mp, neintabulat, vecinătăți CF 70331	2014	190.681,00	HCL 11/15.05.2014
34		TEREN BLOC 20 AP, STR. ȘTEFAN CEL MARE, NR. 254	Tarlaua T63 - Situată în localitatea Codăești, comuna Codăești, județul Vaslui, terenul se află în intravilan, având categoria de folosință - Curți construcții. Suprafața totală este de 1.889 mp, vecinătăți CF 70000-CI	2014	58.559,00	HCL 11/15.05.2014
35		TEREN BLOC 12 AP, STR. ȘTEFAN CEL MARE, NR.185-187	Tarlaua T63 - Situată în localitatea Codăești, comuna Codăești, județul Vaslui, terenul se află în intravilan, având categoria de folosință - Curți construcții. Suprafața totală este de 1.589 mp, SUPRAFAȚĂ NEINTABULATĂ, vecinătăți CF 70066	2014	49.259,00	HCL 11/15.05.2014
36		TEREN BLOC 1 AP, STR. ȘTEFAN CEL MARE, NR.198	Tarlaua T63 - Situată în localitatea Codăești, comuna Codăești, județul Vaslui, terenul se află în intravilan, având categoria de folosință - Curți construcții. Suprafața totală este de 2.364 mp, vecinătăți CF 73283	2014	73.284,00	HCL 11/15.05.2014
37		INTRAVILAN PĂPUC	Tarlaua T63 - Situată în localitatea Codăești, comuna Codăești, județul Vaslui, terenul se află în intravilan, având categoria de folosință - Curți construcții. Suprafața totală este de 595 mp, neintabulat	2014	18.476,00	HCL 11/15.05.2014
38		INTRAVILAN LIVINT GRIGORE	Tarlaua T63 - Situată în localitatea Codăești, comuna Codăești, județul Vaslui, terenul se află în intravilan, având categoria de folosință - Curți construcții. Suprafața totală este de 1.774 mp, nr. carte funciară 74174.	2019	54.994,00	Act Administrativ nr. hotărâre nr. 44, din 29/11/2019 emis de Consiliul Local Comuna Codăești
39		INTRAVILAN GOLACHE D	Tarlaua T63 - Situată în localitatea Codăești, comuna Codăești, județul Vaslui, terenul se află în intravilan, având categoria de folosință - Curți construcții. Suprafața totală este de 224 mp, NEINTABULAT	2014	6.944,00	HCL 11/15.05.2014
40		INTRAVILAN LÂNGĂ PIAȚĂ	Tarlaua T63 - Situată în localitatea Codăești, comuna Codăești, județul Vaslui, terenul se află în intravilan, având categoria de folosință - langa piața Agroalimentară. Suprafața totală este de 3.000 mp, neintabulată.	2012	93.000,00	HCL Nr6/31 ianuarie 2012 SAU HCL NR.12/30.03.2012
41		INTRAVILAN COI	Tarlaua T63 - Situată în localitatea Codăești, comuna Codăești, județul Vaslui, terenul se află în intravilan, având categoria de folosință - Curți construcții și arabil destinat locurilor de casa 26 loturi. Suprafața totală este de 26.000 mp, suprafață necadastrată	2010		
42		INTRAVILAN REDIU GALIAN	Tarlaua T30, parcela 345/2 - Situată în localitatea Rediu Galian, comuna Codăești, județul Vaslui, terenul se află în intravilan, având categoria de folosință - Curți construcții și arabil destinat locurilor de casa . Suprafața totală este de 1.000 mp, cf 73545	2023	650.000,00	HCL NR.9/28.05.2010 ANEXA 3
					25.000,00	Act Administrativ nr. Hotărârea nr. 36, din 26/09/2023 emis de Consiliul Local Codăești

43	INTRAVILAN REDIU GALIAN	Tarlaua T63 - Situată în localitatea Rediu Galian, comuna Codăești, județul Vaslui, terenul se află în intravilan, având categoria de folosință - Curți construcții și arabil destinat locurilor de casa. Suprafața totală este de 499 mp, suprafață necadastrată	2010	12.475,00	HCL NR.9/28.05.2010 ANEXA 2
44	INTRAVILAN PRIBEȘTI	Tarlaua T63 - Situată în localitatea Pribești, comuna Codăești, județul Vaslui, terenul se află în intravilan, având categoria de folosință - Curți construcții și arabil destinat locurilor de casa. Suprafața totală este de 3.994 mp, suprafață necadastrată	2010	99.850,00	HCL NR.9/28.05.2010 ANEXA 1
45	TEREN INTRAVILAN, STR. ȘTEFAN CEL MARE, NR. 194-196	Tarlaua T63, parcela 372 - Situată în localitatea Codăești, comuna Codăești, județul Vaslui, terenul se află în intravilan, având categoria de folosință - Curți construcții. Suprafața totală este de 1.127 mp, numărul cadastral 73025;	2017	34.937,00	Act Administrativ nr. Hotărârea nr. 54, din 11/12/2017 emis de CONSILIUL LOCAL Codăești
46	TEREN EXTRAVILAN	Tarlaua T44, Parcela 900/36/1- Situată în localitatea Ghergheleu, comuna Codăești, județul Vaslui, terenul se află în extravilan, având categoria de folosință -Arabil. Suprafața totală este de 5.767 mp, aferent numărul cadastral 73345;	2023	17.935,37	Act Administrativ nr. Hotărârea nr. 36, din 26/09/2023 emis de Consiliul Local Codăești
47	TEREN EXTRAVILAN	Tarlaua T44, Parcela 900/36/1 - Situată în localitatea GHERGHELEU, comuna Codăești, județul Vaslui, terenul se află în extravilan, având categoria de folosință -Arabil. Suprafața totală este de 110 mp, având numărul cadastral 73346;	2023	342,10	Act Administrativ nr. Hotărârea nr. 36, din 26/09/2023 emis de Consiliul Local Codăești
48	TEREN INTRAVILAN, puț forat	Tarlaua T29 - Situată în localitatea Codăești, comuna Codăești, județul Vaslui, terenul se află în extravilan, având categoria de folosință -Pășune. Suprafața totală este de 1600 mp, necadastrat;	2017	4.976,00	HCL 19/23.05.2017
49	TEREN CALE DE ACCES Puț forat	Tarlaua T29 - Situată în localitatea Codăești, comuna Codăești, județul Vaslui, terenul se află în extravilan, având categoria de folosință -Pășune. Suprafața totală este de 1600 mp, necadastrat;		4.976,00	
50	INTRAVILAN ȘI EXTRAVILAN - PRIBEȘTI	TARLAUA T 11- Situată în localitatea Pribești, comuna Codăești, județul Vaslui, terenul se află în intravilanul și extravilanul localității Pribești, având categoria de folosință - Curți construcții. Suprafața totală 819 mp. nr. carte funciară 74103;	2025	20.475,00	Act Administrativ nr. hotărârea 23, din 30/05/2025 emis de Consiliul Local Codăești;
51	EXTRAVILAN - PRIBEȘTI	TARLAUA T 11- Situată în localitatea Pribești, comuna Codăești, județul Vaslui, terenul se află în extravilanul localității Pribești, având categoria de folosință - Curți construcții. Suprafața totală 891 mp. nr. carte funciară 74104;	2025	22.275,00	Act Administrativ nr. hotărârea 23, din 30/05/2025 emis de Consiliul Local Codăești;
52	EXTRAVILAN - PRIBEȘTI	TARLAUA T 11- Situată în localitatea Pribești, comuna Codăești, județul Vaslui, terenul se află în extravilanul localității Pribești, având categoria de folosință - Curți construcții. Suprafața totală 1.000 mp. nr. carte funciară 74105;	2025	25.000,00	Act Administrativ nr. hotărârea 23, din 30/05/2025 emis de Consiliul Local Codăești;
53	INTRAVILAN ȘI EXTRAVILAN - PRIBEȘTI 74106	TARLAUA T 11- Situată în localitatea Pribești, comuna Codăești, județul Vaslui, terenul se află în intravilanul și extravilanul localității Pribești, având categoria de folosință - Curți construcții. Suprafața totală 1.000 mp. nr. nr. carte funciară 74106;	2025	25.000,00	Act Administrativ nr. hotărârea 23, din 30/05/2025 emis de Consiliul Local Codăești;

54	INTRAVILAN ȘI EXTRAVILAN - PRIBEȘTI 74107	TARLAUA T 11- Situată în localitatea Pribești, comuna Codăești, județul Vaslui, terenul se află în intravilanul și extravilanul localității Pribești, având categoria de folosință - Curți construcții. Suprafața totală 1.000 mp. nr. carte funciară 74107;	2025	25.000,00	Act Administrativ nr. hotărârea 23, din 30/05/2025 emis de Consiliul Local Codăești;
55	INTRAVILAN ȘI EXTRAVILAN - PRIBEȘTI 74108	TARLAUA T 11- Situată în localitatea Pribești, comuna Codăești, județul Vaslui, terenul se află în intravilanul și extravilanul localității Pribești, având categoria de folosință - Curți construcții. Suprafața totală 1.000 mp. nr. carte funciară 74108;	2025	25.000,00	Act Administrativ nr. hotărârea 23, din 30/05/2025 emis de Consiliul Local Codăești;
56	INTRAVILAN ȘI EXTRAVILAN - PRIBEȘTI 74109	TARLAUA T 11- Situată în localitatea Pribești, comuna Codăești, județul Vaslui, terenul se află în intravilanul și extravilanul localității Pribești, având categoria de folosință - Curți construcții. Suprafața totală 1.000 mp. nr. carte funciară 74109;	2025	25.000,00	Act Administrativ nr. hotărârea 23, din 30/05/2025 emis de Consiliul Local Codăești;
57	INTRAVILAN ȘI EXTRAVILAN - PRIBEȘTI	TARLAUA T 11- Situată în localitatea Pribești, comuna Codăești, județul Vaslui, terenul se află în intravilanul și extravilanul localității Pribești, având categoria de folosință - Curți construcții. Suprafața totală 1.000 mp. nr. carte funciară 74110;	2025	25.000,00	Act Administrativ nr. hotărârea 23, din 30/05/2025 emis de Consiliul Local Codăești;
58	EXTRAVILAN - PRIBEȘTI 73484	TARLAUA T 11- Situată în localitatea Pribești, comuna Codăești, județul Vaslui, terenul se află în extravilanul localității Pribești, având categoria de folosință - Curți construcții și Arabil. Suprafața totală 1.000 mp. nr. carte funciară 73484;	2025	25.000,00	Act Administrativ nr. hotărârea 23, din 30/05/2025 emis de Consiliul Local Codăești;
59	EXTRAVILAN - PRIBEȘTI 74111	TARLAUA T 11- Situată în localitatea Pribești, comuna Codăești, județul Vaslui, terenul se află în extravilanul localității Pribești, având categoria de folosință - Curți construcții. Suprafața totală 1.000 mp. nr. carte funciară 74111;	2025	25.000,00	Act Administrativ nr. hotărârea 23, din 30/05/2025 emis de Consiliul Local Codăești;
60	EXTRAVILAN - PRIBEȘTI	TARLAUA T 11- Situată în localitatea Pribești, comuna Codăești, județul Vaslui, terenul se află în extravilanul localității Pribești, având categoria de folosință - Curți construcții. Suprafața totală 1.000 mp. nr. carte funciară 74112;	2025	25.000,00	Act Administrativ nr. hotărârea 23, din 30/05/2025 emis de Consiliul Local Codăești;
61	EXTRAVILAN - PRIBEȘTI 74113	TARLAUA T 11- Situată în localitatea Pribești, comuna Codăești, județul Vaslui, terenul se află în extravilanul localității Pribești, având categoria de folosință - Curți construcții. Suprafața totală 1.000 mp. nr. carte funciară 74113;	2025	25.000,00	Act Administrativ nr. hotărârea 23, din 30/05/2025 emis de Consiliul Local Codăești;
62	EXTRAVILAN - PRIBEȘTI 74114	TARLAUA T 11- Situată în localitatea Pribești, comuna Codăești, județul Vaslui, terenul se află în extravilanul localității Pribești, având categoria de folosință - Curți construcții. Suprafața totală 947 mp. nr. carte funciară 74114;	2025	23.675,00	Act Administrativ nr. hotărârea 23, din 30/05/2025 emis de Consiliul Local Codăești;
63	EXTRAVILAN - PRIBEȘTI 74115	TARLAUA T 11- Situată în localitatea Pribești, comuna Codăești, județul Vaslui, terenul se află în extravilanul localității Pribești, având categoria de folosință - Curți construcții. Suprafața totală 1.000 mp. nr. carte funciară 74115;	2025	25.000,00	Act Administrativ nr. hotărârea 23, din 30/05/2025 emis de Consiliul Local Codăești;

64	EXTRAVILAN - PRIBEȘTI 74116	TARLAUA T 11- Situată în localitatea Pribești, comuna Codăești, județul Vaslui, terenul se află în extravilanul localității Pribești, având categoria de folosință - Curți construcții. Suprafața totală 950 mp. nr. carte funciară 74116;	2025	23.750,00	Act Administrativ nr. hotărârea 23, din 30/05/2025 emis de Consiliul Local Codăești;
65	EXTRAVILAN - PRIBEȘTI 74117	TARLAUA T 11- Situată în localitatea Pribești, comuna Codăești, județul Vaslui, terenul se află în extravilanul localității Pribești, având categoria de folosință - Curți construcții. Suprafața totală 966 mp. nr. carte funciară 74117;	2025	24.150,00	Act Administrativ nr. hotărârea 23, din 30/05/2025 emis de Consiliul Local Codăești;
66	EXTRAVILAN - PRIBEȘTI 73108	TARLAUA T 11- Situată în localitatea Pribești, comuna Codăești, județul Vaslui, terenul se află în extravilanul localității Pribești, având categoria de folosință - Curți construcții. Suprafața totală 1.000 mp. nr. carte funciară 73108;	2025	25.000,00	Act Administrativ nr. hotărârea 23, din 30/05/2025 emis de Consiliul Local Codăești;
67	EXTRAVILAN - PRIBEȘTI 74118	TARLAUA T 11- Situată în localitatea Pribești, comuna Codăești, județul Vaslui, terenul se află în extravilanul localității Pribești, având categoria de folosință - Curți construcții și Arabil. Suprafața totală 5062 mp. nr. carte funciară 74118;	2025	126.550,00	Act Administrativ nr. hotărârea 23, din 30/05/2025 emis de Consiliul Local Codăești;
68	EXTRAVILAN - PRIBEȘTI 74119	TARLAUA T 11- Situată în localitatea Pribești, comuna Codăești, județul Vaslui, terenul se află în extravilanul localității Pribești, având categoria de folosință - Arabil. Suprafața totală 1000 mp. nr. carte funciară 74119;	2025	25.000,00	Act Administrativ nr. hotărârea 23, din 30/05/2025 emis de Consiliul Local Codăești;
69	EXTRAVILAN - PRIBEȘTI 74120	TARLAUA T 11- Situată în localitatea Pribești, comuna Codăești, județul Vaslui, terenul se află în extravilanul localității Pribești, având categoria de folosință - Arabil. Suprafața totală 982 mp. nr. carte funciară 74120;	2025	24.550,00	Act Administrativ nr. hotărârea 23, din 30/05/2025 emis de Consiliul Local Codăești;
70	EXTRAVILAN - PRIBEȘTI 74121	TARLAUA T 11- Situată în localitatea Pribești, comuna Codăești, județul Vaslui, terenul se află în extravilanul localității Pribești, având categoria de folosință - Arabil. Suprafața totală 1000 mp. nr. carte funciară 74121;	2025	25.000,00	Act Administrativ nr. hotărârea 23, din 30/05/2025 emis de Consiliul Local Codăești;
71	EXTRAVILAN - PRIBEȘTI 74122	TARLAUA T 11- Situată în localitatea Pribești, comuna Codăești, județul Vaslui, terenul se află în extravilanul localității Pribești, având categoria de folosință - Arabil. Suprafața totală 1000 mp. nr. carte funciară 74122;	2025	25.000,00	Act Administrativ nr. hotărârea 23, din 30/05/2025 emis de Consiliul Local Codăești;
72	EXTRAVILAN - PRIBEȘTI 74123	TARLAUA T 11- Situată în localitatea Pribești, comuna Codăești, județul Vaslui, terenul se află în extravilanul localității Pribești, având categoria de folosință - Arabil. Suprafața totală 751 mp. nr. carte funciară 74123;	2025	18.775,00	Act Administrativ nr. hotărârea 23, din 30/05/2025 emis de Consiliul Local Codăești;
73	EXTRAVILAN - PRIBEȘTI 74124	TARLAUA T 11- Situată în localitatea Pribești, comuna Codăești, județul Vaslui, terenul se află în extravilanul localității Pribești, având categoria de folosință - Arabil. Suprafața totală 307 mp. nr. carte funciară 74124;	2025	7.675,00	Act Administrativ nr. hotărârea 23, din 30/05/2025 emis de Consiliul Local Codăești;

74	EXTRAVILAN - PRIBEȘTI 74125	TARLAUA T 11- Situată în localitatea Pribești, comuna Codăești, județul Vaslui, terenul se află în extravilanul localității Pribești, având categoria de folosință - Arabil. Suprafața totală 1000 mp. nr. carte funciară 74125;	2025	25.000,00	Act Administrativ nr. hotărârea 23, din 30/05/2025 emis de Consiliul Local Codăești;
75	EXTRAVILAN - PRIBEȘTI 74126	TARLAUA T 11- Situată în localitatea Pribești, comuna Codăești, județul Vaslui, terenul se află în extravilanul localității Pribești, având categoria de folosință - Arabil. Suprafața totală 1000 mp. nr. carte funciară 74126;	2025	25.000,00	Act Administrativ nr. hotărârea 23, din 30/05/2025 emis de Consiliul Local Codăești;
76	EXTRAVILAN - PRIBEȘTI 74127	TARLAUA T 11- Situată în localitatea Pribești, comuna Codăești, județul Vaslui, terenul se află în extravilanul localității Pribești, având categoria de folosință - Arabil. Suprafața totală 1000 mp. nr. carte funciară 74127;	2025	25.000,00	Act Administrativ nr. hotărârea 23, din 30/05/2025 emis de Consiliul Local Codăești;
77	EXTRAVILAN - PRIBEȘTI 74128	TARLAUA T 11- Situată în localitatea Pribești, comuna Codăești, județul Vaslui, terenul se află în extravilanul localității Pribești, având categoria de folosință - Arabil. Suprafața totală 719 mp. nr. carte funciară 74128;	2025	17.975,00	Act Administrativ nr. hotărârea 23, din 30/05/2025 emis de Consiliul Local Codăești;
78	EXTRAVILAN - PRIBEȘTI 74129	TARLAUA T 11- Situată în localitatea Pribești, comuna Codăești, județul Vaslui, terenul se află în extravilanul localității Pribești, având categoria de folosință - Arabil. Suprafața totală 840 mp. nr. carte funciară 74129;	2025	21.000,00	Act Administrativ nr. hotărârea 23, din 30/05/2025 emis de Consiliul Local Codăești;
79	EXTRAVILAN - PRIBEȘTI 74130	TARLAUA T 11- Situată în localitatea Pribești, comuna Codăești, județul Vaslui, terenul se află în extravilanul localității Pribești, având categoria de folosință - Arabil. Suprafața totală 842 mp. nr. carte funciară 74130;	2025	21.050,00	Act Administrativ nr. hotărârea 23, din 30/05/2025 emis de Consiliul Local Codăești;
80	EXTRAVILAN - PRIBEȘTI 74131	TARLAUA T 11- Situată în localitatea Pribești, comuna Codăești, județul Vaslui, terenul se află în extravilanul localității Pribești, având categoria de folosință - Arabil. Suprafața totală 930 mp. nr. carte funciară 74131;	2025	23.250,00	Act Administrativ nr. hotărârea 23, din 30/05/2025 emis de Consiliul Local Codăești;
81	EXTRAVILAN - PRIBEȘTI 74132	TARLAUA T 11- Situată în localitatea Pribești, comuna Codăești, județul Vaslui, terenul se află în extravilanul localității Pribești, având categoria de folosință - Arabil. Suprafața totală 1000 mp. nr. carte funciară 74132;	2025	25.000,00	Act Administrativ nr. hotărârea 23, din 30/05/2025 emis de Consiliul Local Codăești;
82	EXTRAVILAN - PRIBEȘTI 74133	TARLAUA T 11- Situată în localitatea Pribești, comuna Codăești, județul Vaslui, terenul se află în extravilanul localității Pribești, având categoria de folosință - Arabil. Suprafața totală 1000 mp. nr. carte funciară 74133;	2025	25.000,00	Act Administrativ nr. hotărârea 23, din 30/05/2025 emis de Consiliul Local Codăești;
83	EXTRAVILAN - PRIBEȘTI 74134	TARLAUA T 11- Situată în localitatea Pribești, comuna Codăești, județul Vaslui, terenul se află în extravilanul localității Pribești, având categoria de folosință - Arabil. Suprafața totală 1000 mp. nr. carte funciară 74134;	2025	25.000,00	Act Administrativ nr. hotărârea 23, din 30/05/2025 emis de Consiliul Local Codăești;

84	EXTRAVILAN - PRIBEȘTI 74135	TARLAUA T 11- Situată în localitatea Pribești, comuna Codăești, județul Vaslui, terenul se află în extravilanul localității Pribești, având categoria de folosință - Arabil. Suprafața totală 454 mp. nr. carte funciară 74135;	2025	11.350,00	Act Administrativ nr. hotărârea 23, din 30/05/2025 emis de Consiliul Local Codăești;
85	EXTRAVILAN - PRIBEȘTI 74136	TARLAUA T 11- Situată în localitatea Pribești, comuna Codăești, județul Vaslui, terenul se află în extravilanul localității Pribești, având categoria de folosință - Arabil. Suprafața totală 1000 mp. nr. carte funciară 74136;	2025	25.000,00	Act Administrativ nr. hotărârea 23, din 30/05/2025 emis de Consiliul Local Codăești;
86	EXTRAVILAN - PRIBEȘTI 74137	TARLAUA T 11- Situată în localitatea Pribești, comuna Codăești, județul Vaslui, terenul se află în extravilanul localității Pribești, având categoria de folosință - Arabil. Suprafața totală 1000 mp. nr. carte funciară 74137;	2025	25.000,00	Act Administrativ nr. hotărârea 23, din 30/05/2025 emis de Consiliul Local Codăești;
87	EXTRAVILAN - PRIBEȘTI 74138	TARLAUA T 11- Situată în localitatea Pribești, comuna Codăești, județul Vaslui, terenul se află în extravilanul localității Pribești, având categoria de folosință - Arabil. Suprafața totală 1000 mp. nr. carte funciară 74138;	2025	25.000,00	Act Administrativ nr. hotărârea 23, din 30/05/2025 emis de Consiliul Local Codăești;
88	EXTRAVILAN - PRIBEȘTI 74139	TARLAUA T 11- Situată în localitatea Pribești, comuna Codăești, județul Vaslui, terenul se află în extravilanul localității Pribești, având categoria de folosință - Arabil. Suprafața totală 2.280 mp. nr. carte funciară 74139;	2025	57.000,00	Act Administrativ nr. hotărârea 23, din 30/05/2025 emis de Consiliul Local Codăești;
89	EXTRAVILAN - PRIBEȘTI 74140	TARLAUA T 11- Situată în localitatea Pribești, comuna Codăești, județul Vaslui, terenul se află în extravilanul localității Pribești, având categoria de folosință - Arabil. Suprafața totală 1000 mp. nr. carte funciară 74140;	2025	25.000,00	Act Administrativ nr. hotărârea 23, din 30/05/2025 emis de Consiliul Local Codăești;
90	EXTRAVILAN - PRIBEȘTI 74141	TARLAUA T 11- Situată în localitatea Pribești, comuna Codăești, județul Vaslui, terenul se află în extravilanul localității Pribești, având categoria de folosință - Arabil. Suprafața totală 1000 mp. nr. carte funciară 74141;	2025	25.000,00	Act Administrativ nr. hotărârea 23, din 30/05/2025 emis de Consiliul Local Codăești;
91	EXTRAVILAN - PRIBEȘTI 74142	TARLAUA T 11- Situată în localitatea Pribești, comuna Codăești, județul Vaslui, terenul se află în extravilanul localității Pribești, având categoria de folosință - Arabil. Suprafața totală 1000 mp. nr. carte funciară 74142;	2025	25.000,00	Act Administrativ nr. hotărârea 23, din 30/05/2025 emis de Consiliul Local Codăești;
92	EXTRAVILAN - PRIBEȘTI 74143	TARLAUA T 11- Situată în localitatea Pribești, comuna Codăești, județul Vaslui, terenul se află în extravilanul localității Pribești, având categoria de folosință - Arabil. Suprafața totală 1000 mp. nr. carte funciară 74143;	2025	25.000,00	Act Administrativ nr. hotărârea 23, din 30/05/2025 emis de Consiliul Local Codăești;
93	EXTRAVILAN - PRIBEȘTI 74144	TARLAUA T 11- Situată în localitatea Pribești, comuna Codăești, județul Vaslui, terenul se află în extravilanul localității Pribești, având categoria de folosință - Arabil. Suprafața totală 1000 mp. nr. carte funciară 74144;	2025	25.000,00	Act Administrativ nr. hotărârea 23, din 30/05/2025 emis de Consiliul Local Codăești;

94	EXTRAVILAN - PRIBEȘTI 74145	TARLAUA T 11- Situată în localitatea Pribești, comuna Codăești, județul Vaslui, terenul se află în extravilanul localității Pribești, având categoria de folosință - Arabil. Suprafața totală 2173 mp. nr. nr. carte funciară 74145;	2025	54.325,00	Act Administrativ nr. hotărârea 23, din 30/05/2025 emis de Consiliul Local Codăești;
95	EXTRAVILAN - PRIBEȘTI 74146	TARLAUA T 11- Situată în localitatea Pribești, comuna Codăești, județul Vaslui, terenul se află în extravilanul localității Pribești, având categoria de folosință - Arabil cale de acces. Suprafața totală 1.515 mp. nr. nr. carte funciară 74146;	2025	37.875,00	Act Administrativ nr. hotărârea 23, din 30/05/2025 emis de Consiliul Local Codăești;
96	EXTRAVILAN - BAZIN APĂ			1.555,00	Act Administrativ nr. hotărârea 44, din 29/11/2019 emis de Consiliul Local Codăești;
97	Teren lângă Mat 72298	Teren intravilan Suprafața de 3.281 mp Necadastrat		82.025,00	
98	Teren aferent postului de poliție 72161	Teren intravilan Suprafața de 1.677 mp Necadastrat		51.987,00	
99	Teren parc (posta)	Teren intravilan Suprafața de 1.245 mp Necadastrat		31.125,00	
100	Teren aferent clădirii Poșta Româna	Teren intravilan Suprafața de 1.245 mp Necadastrat		38.595,00	

TOTAL = 27.187.374,50



ROMANIA
JUDETUL VASLUI-COMUNA CODAESTI

Comuna Codaesti, judetul Vaslui, telefon/fax 0235/341114
e-mail: primariacomunecodaest@yahoo.com, cod postal 737130

Nr. 8691/14.11.2025

PROCES-VERBAL DE INVENTARIERE

Încheiat astăzi, 14.11.2025, la sediul Primăriei Comunei Codăești, județul Vaslui.

În baza Dispoziției Primarului Comunei Codăești nr. 577/22.11.2024, privind constituirea Comisiei speciale pentru întocmirea și actualizarea inventarului bunurilor care alcătuiesc domeniul public și privat al Comunei Codăești, comisia s-a deplasat în teren în vederea verificării situației unor bunuri înscrise în inventarul domeniului public al comunei.

Inventarierea bunurilor care fac parte din domeniul public al comunei se realizează în temeiul următoarelor acte normative:

- Ordonanța de Urgență a Guvernului nr. 57/2019 privind Codul administrativ, Titlul VI, art. 288–289, care reglementează inventarierea bunurilor din domeniul public al statului și al unităților administrativ-teritoriale, precum și procedura de actualizare a acestora;
- Ordinul Ministerului Finanțelor Publice nr. 2861/2009 pentru aprobarea Normelor privind organizarea și efectuarea inventarierii elementelor de natura activelor, datoriilor și capitalurilor proprii, aplicabil și bunurilor aparținând domeniului public;
- Legea contabilității nr. 82/1991, republicată, care stabilește obligația efectuării inventarierii anuale a patrimoniului, inclusiv a bunurilor din domeniul public.

Prezenta inventariere s-a efectuat în scopul actualizării inventarului domeniului public al comunei, conform modificărilor apărute în teren și în evidențele contabile, urmând ca pozițiile modificate, introduse sau eliminate să fie supuse aprobării Consiliului Local prin hotărâre.

Componenta comisiei

Nr. crt.	Calitatea în comisie	Nume și prenume	Funcția
1.	Președinte	Lupu Anișoara,	Primar al Comunei Codăești
2.	Membru	Trufin Sabrin Alexandru,	Secretar general al Comunei Codăești
3.	Membru	Pascaru Simona,	Consilier primar

4. Membru Jacob Gheorghe, Referent superior, Compartiment impozite și taxe
5. Membru Săvuc Mioara, Referent superior, Compartiment registru agricol
6. Membru Burghelea Valentina, Consilier achiziții

Constatări

Comisia de inventariere s-a întrunit conform dispoziției de numire și a procedat la centralizarea operațiunilor de inventariere a bunurilor aparținând domeniului public al Comunei Codăești. În acest sens, au fost analizate procesele-verbale de inventariere întocmite în teren, înregistrate sub nr. 8553/11.11.2025, nr. 8481/10.11.2025, nr.8033/30.10.2025, nr.8009/30.10.2025 și nr. 8205/30.11.2025 precum și documentele puse la dispoziție de compartimentele de specialitate din cadrul primăriei.

În urma verificării situației faptice și a corelării datelor cu evidențele scriptice, comisia a constatat și a stabilit forma finală a inventarului domeniului public al unității administrativ-teritoriale, structură care rămâne definitivă și va avea ca anexă Anexa nr. 1.

Valorile rezultate în urma inventarierii vor fi transmise Compartimentului financiar-contabil pentru a fi operate în evidențele contabile ale Comunei Codăești.

Încheiat astăzi, 14.11.2025, în 3 (trei) exemplare, din care:

- un exemplar la Primar,
- un exemplar la Compartimentul financiar-contabil,
- un exemplar la Secretarul general al comunei Codăești.

Semnăturile membrilor comisiei:

Calitatea Nume și prenume

Președinte Lupu Anișoara

Membru Trufin Sabrin Alexandru

Membru Pascaru Simona

Membru Jacob Gheorghe

Membru Săvuc Mioara

Membru Burghelea Valentina

The image shows the official seal of the Municipality of Codăești, Romania. The seal is circular and contains the text 'ROMANIA' at the top, 'COMUNA CODĂEȘTI' at the bottom, and 'CONSILIUL LOCAL' in the center. There are also some smaller inscriptions and a coat of arms in the center. Overlaid on the seal are several handwritten signatures in black ink, corresponding to the names listed in the table above.

ANEXA 1 LA PROCESUL VERBAL

INVENTARUL

buurilor care aparțin domeniului public al unității administrativ-teritoriale Codăești

Nr. crt.	Codul de clasificare	Denumirea bunului	Elementele de identificare	Anul dobândirii și/sau al dării în folosință	Valoarea de inventar (mii lei)	Situația juridică actuală
0	1	2	3	4	5.00 433.554,96	6
1	1.3.7.1	Sirada Lavandei	Situat în loc. Codăești, jud. Vaslui, situat în intravilan și extravilan, categoria de folosință drum, îmbrăcăminte din asfalt și balast, lungime drum 805 m, lățime medie 5 m, 4 m, suprafața de 11.216 mp împărțită pe mai multe tronsoane astfel: Tronson 1: suprafața de 4.090 mp, intravilan, Lungimea 376 m, lățimea 5 m, categoria de folosință: drum, îmbrăcăminte din beton nr cad. 72736 Tronson 2: suprafața de 3.191 mp, extravilan, Lungimea 355 mp, lățimea 4, categoria de folosință: drum, îmbrăcăminte din balast nr cad. 72739 Construcție CI - Pod, nr. niveluri: 1, suprafața construită la sol/deșeurat: 16 mp, destinație Construcție: construcții industriale și edilitare nr cad. 72739-C1 Tronson nr 3: suprafața de 884 mp, extravilan, Lungimea 74 m, lățimea 4 m, îmbrăcăminte din balast nr cad. 73565 Tronson 5: suprafața de 1.407 mp, intravilan, Lungimea 127 m, lățimea 5 m, categoria de folosință: drum, îmbrăcăminte din balast. Nr cad. 72734 6: suprafața de 1.644 mp, extravilan, Lungimea 235 m, lățimea 5 m, categoria de folosință: drum, îmbrăcăminte din balast. Nr cad. 73566	01.01.2001		Act Normativ nr. Hotărarea nr. 1361, din 27/12/2001 emis de Guvernul României (publicata în M.O. nr.633 bis/27.08.2002; Anexa nr. 20 (inventar bunuri aparținând domeniului public al com. Codăești); Act Administrativ nr. Certificat de nomenclatură strădă și adresă nr. 9992, din 03/12/2024 emis de Primăria Codăești; Act Administrativ nr. Hotărârea nr. 47, din 27/09/2022 emis de Consiliul Local Codăești; Act Normativ nr. Hotărarea nr.1361, din 27/12/2001 emis de Guvernul României (+ Inventarul bunurilor care aparțin domeniului public al com.Codăești); Act Administrativ nr. certificat de nomenclatură strădă și adresa nr. 9994, din 03/12/2024 emis de PRIMĂRIA COMUNA Codăești; Act Administrativ nr. certificat de nomenclatură strădă și adresa nr. 10000, din 03/12/2024 emis de PRIMĂRIA COMUNEI Codăești; Act Notarial nr. 490, din 03/04/2024, se înființează cartea funciara 73565 a imobilului cu numărul cadastral 73565 / UAT Codăești, rezultat din dezmembrarea imobilului cu numărul cadastral 72740 înscris în cartea funciara 72740
2	1.3.7.1	DC 5 Rediu-Gălian-Dumasea	Situat în loc. Rediu Gălian, jud. Vaslui, situat în intravilan și extravilan, categoria de folosință drum, îmbrăcăminte din asfalt și balast, lungime drum 723 m, lățime medie 6 m, suprafața de 8.165 mp. De la DJ 246 - la holar Dumasea; din balast. De la DJ 247 pe la „Ștejar”, se termină la intrarea în satul Ghergheleu. L=3500 m ; l=6 m ; ST - 21000 mp. din balast.	01.01.2001	37.800,00	OG 43/1997 și HCL 7/2001
3	1.3.7.1	DC 165 Ghergheleu	Aici sunt 2 tronsoane neocadastrate + CF 73593 (SI = 5.936 mp) Situat în loc. Ghergheleu, jud. Vaslui, situat în extravilan, categoria de folosință drum, îmbrăcăminte din balast, lungime drum 2.414 m, lățime medie 6 m, suprafața de 14.384 mp: Tronson 1: suprafața de 4.203 mp, intravilan, Lungimea 706 m, lățimea 6 m, categoria de folosință: drum, îmbrăcăminte din balast, neintabulat. Tronson 2: suprafața de 5.936 mp, intravilan, Lungimea 986 m, lățimea 6 m, categoria de folosință: drum, îmbrăcăminte din balast nr cad. 72736 Tronson 3: suprafața de 4.245 mp, intravilan, Lungimea 722 m, lățimea 6 m, categoria de folosință: drum, îmbrăcăminte din balast, neintabulat.	01.01.2001	251.442,96	OG 43/1997 și HCL 7/2001 Act Normativ nr. Hotărarea nr. 1361, din 27/12/2001 emis de GUVERNUL ROMÂNIEI+ anexa nr. 20; Act Administrativ nr. adresa nr. 1781, din 19/03/2024 emis de Primăria Codăești;

4	1.3.7.1	Strada Salcâmbilor	Situat în loc. Codăești, jud. Vaslui, situat în intravilan, categoria de folosință drum, îmbrăcăminte din asfalt, lungime drum 1848 m, lățime medie 5 m, 4 m, suprafața de 15.649 mp împărțită pe mai multe tranșe astfel: Tronson 1: suprafața de 4.200 mp, intravilan, Lungimea 516 m, lățimea 5 m, categoria de folosință: drum, îmbrăcăminte din asfalt nr cad. 72733 Construcție C1 - Pod, nr. niveluri: 1, suprafața construită la sol/destăruată: 11 mp, destinație Construcție: construcții industriale și edilitare nr cad. 72733-C1 Tronson 2: suprafața de 398 mp, intravilan, Lungimea 49 mp, lățimea 4, categoria de folosință: drum, îmbrăcăminte din asfalt Nr. cad. 72738 Construcție C1 - Pod, nr. niveluri: 1, suprafața construită la sol/destăruată: 8 mp, destinație Construcție: construcții industriale și edilitare nr cad. 72738-C1 Tronson nr 3: suprafața de 11.051 mp, intravilan, Lungimea 1283 m, lățimea 5 m, îmbrăcăminte din asfalt Nr. cad. 73561	01.01.2001	10.346,29	Act Administrativ nr. 10004, din 03/12/2024 emis de COMUNA Codăești Act Normativ nr. H.G. nr. 1361, din 27/12/2001 emis de GUVERNUL ROMÂNIEI (anexa nr. 2027-08-2002 Inventarul bunurilor care aparțin domeniului public al com. Codăești; H.C.L. nr. 7/19-04-2001 emis de CONSILIUL LOCAL Codăești; aviz. nr. 3031/25-01-2001 emis de PREFECTURA JUDEȚULUI VASLUI); Act Administrativ nr. Certificat de nomenclatură stradală și adresă nr. 10006, din 03/12/2024 emis de Comuna Codăești; Act Administrativ nr. 10008, din 03/12/2024 emis de COMUNA Codăești;
5	1.3.7.1	Strada Cot	Situat în loc. Codăești, jud. Vaslui, situat în intravilan, categoria de folosință drum, îmbrăcăminte din asfalt, lungime drum 1314 m, lățime medie 6 m, suprafața de 18.911 mp împărțită pe mai multe tranșe astfel: Tronson 1: suprafața de 10.270 mp, intravilan, Lungimea 757 m, lățimea 6, categoria de folosință: drum, îmbrăcăminte din asfalt Nr. cad. 73401 Tronson nr 2: suprafața de 8.641 mp, intravilan, Lungimea 557 m, lățimea 6 m, îmbrăcăminte din asfalt Nr. cad. 73562	01.01.2001	11.090,36	Act Administrativ nr. Adeverința nr. 1279, din 14/02/2022 emis de Primăria Codăești; Act Administrativ nr. Inventarul bunurilor care aparțin domeniului public al Comunei Codăești, din 27/08/2002 emis de Consiliul Local Codăești; Act Administrativ nr. Certificat de nomenclatură stradală și adresă nr. 9974, din 03/12/2024 emis de Primăria Codăești; Act Administrativ nr. Hotărârea nr. 47, din 27/09/2022 emis de Consiliul Local Codăești; Act Administrativ nr. Certificat de nomenclatură stradală și adresă nr. 9973, din 03/12/2024 emis de PRIMĂRIA COMUNA Codăești;
6	1.3.7.1	SE ABROGĂ	Face parte din strada Salehilor, nr. CF 73561.	01.01.2001 01.01.2001	0,00 80.000,00	OG 431/1997 și HCL 7/2001, HCL 47/27.09.2022 Act Normativ nr. Hotărârea nr. 1361, din 27/12/2001 emis de GUVERNUL ROMÂNIEI+ anexa nr. 6 Act Administrativ nr. Hotărârea nr. 47, din 27/09/2022 emis de Consiliul Local Codăești Act Administrativ nr. Hotărârea nr. 2, din 22/01/2025 emis de Consiliul Local Codăești.
7	1.3.7.1	Strada Moara de vânt	Situat în loc. Codăești, jud. Vaslui, situat în intravilan, categoria de folosință drum, îmbrăcăminte din balast, lungime drum 947 m, lățime medie 5 m, suprafața de 6.604 mp, intravilan, Nr. cad. 73351	01.01.2001		Act Normativ nr. Hotărârea nr. 1361, din 27/12/2001 emis de GUVERNUL ROMÂNIEI Act Administrativ nr. Hotărârea nr. 47, din 27/09/2022 emis de Consiliul Local ai Comunei Codăești Act Administrativ nr. Hotărârea nr. 2, din 22/01/2025 emis de Primăria Comunei Codăești;
8	1.3.7.1	Strada Verdeșoara	Situat în loc. Codăești, jud. Vaslui, situat în intravilan, categoria de folosință drum, îmbrăcăminte din balast, lungime drum 1343 m, lățime medie 5 m, suprafața de 7.661 mp, împărțită pe mai multe tranșe astfel: Tronson 1: suprafața de 81 mp, intravilan, Lungimea C1, pod. Nr. Cad 74057 Tronson nr 2: suprafața de 7.579 mp, intravilan, Lungimea 1.343 m, lățimea 6 m, îmbrăcăminte din balast Nr. cad. 73350 Tronson 3: suprafața de 101 mp, intravilan, Lungimea 28 m, lățimea 4 m, îmbrăcăminte Din pământ, neînaltă.	01.01.2001	93.664,41	Act Normativ nr. Hotărârea nr. 1361, din 27/12/2001 emis de GUVERNUL ROMÂNIEI Act Administrativ nr. Hotărârea nr. 47, din 27/09/2022 emis de Consiliul Local ai Comunei Codăești Act Administrativ nr. Hotărârea nr. 2, din 22/01/2025 emis de Primăria Comunei Codăești;

9	1.3.7.1	SP nu are	Situat în loc. Codăești, jud. Vaslui, situat în intravilan, categoria de folosință drum, îmbrăcăminte din balast și pământ, lungime drum 173 m, lățime medie 4 m, suprafața de 806 mp Nr cad. 73430	01.01.2001	18.000,00	OG 43/1997 și HCL 7/2001
10	1.3.7.1	Strada Școlii	Situat în loc. Codăești, jud. Vaslui, situat în intravilan, categoria de folosință drum, îmbrăcăminte din balast și pământ, lungime drum 539 m, lățime medie 5 m, suprafața de 5.712 mp împărțită pe mai multe tronsoane astfel: Tronson 1: suprafața de 4.800 mp, intravilan, Lungimea 539 m, lățimea 5 m, categoria de folosință: drum, îmbrăcăminte din balast Nr cad. 73399 Tronson 2: suprafața de 912 mp, intravilan, L Nr cad. 73559	01.01.2001	2.393,48	Act Normativ nr. Hotărârea nr. 1361, din 27/12/2001 emis de GUVERNUL ROMÂNIEI Act Administrativ nr. ADEVERINTA NR.1279, din 14/02/2022 emis de PRIMĂRIA Codăești Act Administrativ nr. certificat de nomenclatură stradală și adresa nr. 10010, din 03/12/2024 emis de PRIMĂRIA COMUNA Codăești; Act Administrativ nr. Hotărârea nr.59, din 05/10/2022 emis de CL Codăești + anexa 1
11	1.3.7.1	Strada Zambilelor	Situat în loc. Codăești, jud. Vaslui, situat în intravilan, categoria de folosință drum, îmbrăcăminte din balast, lungime drum 378 m, lățime medie 5 m, 4 m, suprafața de 3.114 mp împărțită pe mai multe tronsoane astfel: Tronson 1: suprafața de 2.049 mp, intravilan, Lungimea 198 m, lățimea 5 m, categoria de folosință: drum, îmbrăcăminte din balast. Nr cad. 73556 Tronson 2: suprafața de 1.065 mp, intravilan, Lungimea 180 mp, lățimea 4, categoria de folosință: drum, îmbrăcăminte din balast Nr cad. 73427	01.01.2001	13.026,00	Act Normativ nr. Hotărârea nr. 1361, din 27/12/2001 emis de GUVERNUL ROMÂNIEI; ANEXA NR. 20 LA HCL NR. 7/2001; Act Administrativ nr. ADEVERINTA NR. 8684, din 17/10/2022 emis de PRIMĂRIA COM. Codăești; Act Administrativ nr. 10005, din 03/12/2024 emis de COMUNA Codăești ; Actualizare informații cadastrale privind adresa imobilului- Strada Zambilelor; Act Administrativ nr. HOT 47, din 27/09/2022 emis de CL Codăești+ anexa nr.1; Act Administrativ nr. HOT 70, din 13/12/2022 emis de CL Codăești
12	1.3.7.1	Strada Răzim	Situat în loc. Codăești, jud. Vaslui, situat în intravilan, categoria de folosință drum, îmbrăcăminte din asfalt și balast, lungime drum 1020 m, lățime medie 5 m, suprafața de 7.348 mp Nr cad. 73560	01.01.2001	4.059,32	Act Normativ nr. Hotărârea nr. 1361, din 27/12/2001 emis de GUVERNUL ROMÂNIEI; ANEXA NR. 20 LA HCL NR. 7/2001; Act Administrativ nr. HOT 59, din 05/10/2022 emis de CL Codăești+ anexa nr.1 Act Administrativ nr. 10001, din 03/12/2024 emis de COMUNA Codăești
13	1.3.7.1	Strada Liliacului	Situat în loc. Codăești, jud. Vaslui, situat în intravilan, categoria de folosință drum, îmbrăcăminte din asfalt și balast, lungime drum 625 m, lățime medie 5 m, suprafața de 4.177 mp Nr cad. 73352	01.01.2001	65.000,00	Act Normativ nr. Hotărârea nr. 1361, din 27/12/2001 emis de GUVERNUL ROMÂNIEI; ANEXA NR. 20 LA HCL NR. 7/2001; Act Administrativ nr. Hotărâre nr. 47, din 27/09/2022 emis de Consiliul Local Codăești; Anexa nr. 1; Act Administrativ nr. Hotărârea nr. 2, din 22/01/2025 emis de Consiliul Local Codăești;

14	1.3.7.1	Strada Lalelelor	Situat în loc. Codăești, jud. Vaslui, situat în intravilan categoria de folosință drum, îmbrăcăminte din balast, lungime drum 850 m, lățime medie 5 m, 4 m, suprafața de 7.969 mp împărțită pe mai multe tronsoane astfel: Tronson 1: suprafața de 5.437 mp, intravilan, Lungimea 496 m, lățimea 5 m, categoria de folosință: drum, îmbrăcăminte din balast Nr. cad. 72763 C1 - Pod, nr. niveluri: 1, suprafața construită la sol/destinată: 3 mp, destinație Construcție: construcții industriale și editare Nr. cad. 72763-C1 Tronson 2: suprafața de 1.449 mp, extravilan, Lungimea 195 mp, lățimea 4, categoria de folosință: drum, îmbrăcăminte din balast Nr. cad. 72770 Tronson nr 3: suprafața de 1.083 mp, intravilan, Lungimea 159 m, lățimea 4 m, îmbrăcăminte din balast Nr. cad. 72761	01.01.2001	121.563,03	Act Normativ nr. Hotărârea nr. 1361, din 27/12/2001 emis de GUVERNUL ROMÂNIE; ANEXA NR. 20 LA HCL NR. 7/2001; Act Administrativ nr. hotărâre 38, din 21/06/2015 emis de CONSILIUL LOCAL Codăești; anexa nr. 20 inventarul, aviz 105362/1.07.2015 Institutia Prefecturală - Județul Vaslui; Act Administrativ nr. certificat de nomenclatură stradală și adresa nr. 9990, din 03/12/2024 emis de PRIMĂRIA COMUNA Codăești; Act Administrativ nr. certificat de nomenclatură stradală și adresa nr. 9987, din 03/12/2024 emis de PRIMĂRIA COMUNA Codăești;
15	1.3.7.1	Strada Coir	Situat în loc. Codăești, jud. Vaslui, situat în intravilan, categoria de folosință drum, îmbrăcăminte din asfalt și balast, lungime drum 1.121 m, lățime medie 5 m, 4 m, suprafața de 7.618 mp împărțită pe mai multe tronsoane astfel: Tronson 1: suprafața de 1.783 mp, intravilan, Lungimea 245 m, lățimea 5 m, categoria de folosință: drum, îmbrăcăminte din asfalt, nr. cad. 72773 Construcție C1 - Pod, nr. niveluri: 1, suprafața construită la sol/destinată: 3 mp, destinație Construcție: construcții industriale și editare Nr. cad. 72773-C1 Tronson 2: suprafața de 3.387 mp, extravilan, Lungimea 452 mp, lățimea 4, categoria de folosință: drum, îmbrăcăminte din balast Nr. cad. 72764 Construcție C1 - Pod, nr. niveluri: 1, suprafața construită la sol/destinată: 3 mp, destinație Construcție: construcții industriale și editare Nr. cad. 72764-C1 Tronson nr 3: suprafața de 2.448 mp, extravilan, Lungimea 424 m, lățimea 4 m, îmbrăcăminte din balast Nr. cad. 72767	01.01.2001	4.776,67	Act Normativ nr. Hotărârea nr. 1361, din 27/12/2001 emis de GUVERNUL ROMÂNIE; ANEXA NR. 20 LA HCL NR. 7/2001; Act Administrativ nr. 9969, din 03/12/2024 emis de COMUNA Codăești ; Act Administrativ nr. Certificat de nomenclatură stradală și adresă nr. 9988, din 03/12/2024 emis de Comuna Codăești, Act Administrativ nr. 9971, din 03/12/2024 emis de COMUNA Codăești ;
16	1.3.7.1	SP	De la Chirihă Costică - la Piața agroalimentară. L=200 m; l=6 m; SF=1200 mp; Din pământ.	01.01.2001	12.000,00	OG 43/1997 și HCL 7/2001
17	1.3.7.1	Strada Cîrnului	Situat în loc. Pribesti, jud. Vaslui, situat în intravilan, categoria de folosință drum, îmbrăcăminte din balast, lungime drum 165 m, lățime medie 5 m, suprafața de 1.551 mp. Nr. cad. 73512	01.01.2001	16.200,00	Act Normativ nr. Hotărârea nr. 1361, din 27/12/2001 emis de GUVERNUL ROMÂNIE; ANEXA NR. 20 LA HCL NR. 7/2001; Act Administrativ nr. Hotărâre nr. 33, din 29/08/2023 emis de Consiliul Local Codăești- anexă;

18	1.3.7.1	Strada Stejarului	Situat în loc. Pribesti, jud. Vaslui, situat în intravilan, categoria de folosință drum, înbrăcămintă din balast, lungime drum 682 m, lățime medie 5 m, suprafața de 3.698 mp. De la secția de mecanizare Pribesti - de la DC 10 (la PANAINE T. Vasile). Tronsoan 1: suprafața de 2771 mp, intravilan, Lungimea 495 m, lățimea 5 m, categoria de folosință: drum, înbrăcămintă din balast, neasfaltat Tronsoan 2: suprafața de 927 mp, intravilan, Lungimea 187 m, lățimea 5, categoria de folosință: drum, înbrăcămintă din balast, neasfaltat	01.01.2001	122.400,00	OG 43/1997 și HCL 7/2001, HCL 47/27.09.2022
19	1.3.7.1	Strada Șesului	Situat în loc. Codăești, jud. Vaslui, situat în intravilan și parțial intravilan, categoria de folosință drum, înbrăcămintă din balast și pământ, lungime drum 1343 m, lățime medie 5 m, suprafața de 8.499 mp Tronsoan 1: suprafața de 8.499 mp, intravilan, Lungimea 1343 m, lățimea 5 m, categoria de folosință: drum, înbrăcămintă din balast Nr. cad. 73505	01.01.2001	33.300,00	Act Normativ nr. Hotărârea nr. 1361, din 27/12/2001 emis de GUVERNUL ROMÂNIEI; ANEXA NR. 20 LA HCL NR. 7/2001; Act Administrativ nr. Hotărâre nr. 33, din 29/08/2023 emis de Consiliul Local Codăești; Hotărârea nr. 47, din 27/09/2022 emis de Consiliul Local Codăești;
20	1.3.7.1	Strada Stejarului se abrogă	De la DC 10 - LA REȘU D.DUMITRU; L=500M l=10M:ST - 5000M4 din pământ. Face parte Din Strada Stejarului	01.01.2001	0,00	OG 43/1997 și HCL 7/2001, HCL 47/27.09.2022
21	1.3.7.1	Strada Magnoliei	Situat în loc. Pribesti, jud. Vaslui, situat în intravilan, categoria de folosință drum, înbrăcămintă din balast și pământ, lungime drum 90 m, lățime medie 4 m, suprafața de 667 mp Nr. cad. 73517	01.01.2001	16.200,00	Act Normativ nr. Hotărârea nr. 1361, din 27/12/2001 emis de GUVERNUL ROMÂNIEI; ANEXA NR. 20 LA HCL NR. 7/2001; Act Administrativ nr. Hotărârea nr. 47, din 27/09/2022 emis de Consiliul Local Codăești
22	1.3.7.1	Strada Buzăicului	Situat în loc. Pribesti, jud. Vaslui, situat în intravilan, categoria de folosință drum, înbrăcămintă din balast. Lungime drum 816 m, lățime medie 4 m, 6 m, suprafața de 3.534 mp împărțită pe mai multe tronsoane astfel: Tronsoan 1: suprafața de 1.640 mp, intravilan, Lungimea 307 m, lățimea 4 m, categoria de folosință: drum, înbrăcămintă din balast Nr. cad. 73518 Tronsoan 2: suprafața de 818 mp, intravilan, Lungimea 98 mp, lățimea 4 m, categoria de folosință: drum, înbrăcămintă din balast Nr. cad. 73557 Tronsoan nr 3: suprafața de 501 mp, intravilan, Lungimea 36 m, lățimea 4 m, înbrăcămintă din balast. Nr. cad. 73558 Tronsoan nr 4: necadastrat, intravilan, Lungimea 175 m, lățimea 6 m, înbrăcămintă din balast. Tronsoan nr 5: necadastrat, intravilan, Lungimea 200 m, lățimea 8 m, înbrăcămintă din balast. Tronsoan nr 6: necadastrat, intravilan, Lungimea 200 m, lățimea 8 m, înbrăcămintă din balast.	01.01.2001	14.850,00	Act Normativ nr. Hotărârea nr. 1361, din 27/12/2001 emis de GUVERNUL ROMÂNIEI; ANEXA NR. 20 LA HCL NR. 7/2001; Act Administrativ nr. Hotărârea nr. 47, din 27/09/2022 emis de Primăria com. Codăești; Act Administrativ nr. adresa nr. 9361, din 01/09/2023 emis de Primăria Codăești; Act Administrativ nr. Hotărâre nr. 47, din 27/09/2022 emis de Consiliul Local Codăești; Anexa nr. 1; Act Administrativ nr. 10061, din 03/12/2024 emis de PRIMĂRIA Codăești; Act Administrativ nr. 47, din 27/09/2022 emis de COMUNA Codăești;

23	1.3.7.1	Strada Roșetii Baș	<p>Situat în loc. Pribesti, jud. Vaslui, situat în intravilan, categoria de folosință drum, îmbrăcăminte din asfalt, balast, lungime drum 4319 m, lățime medie 4 m, 5 m, 6 m, 8 m, suprafața de 42.507 mp împărțită pe mai multe tronsoane astfel:</p> <p>Tronson 1: categoria de folosință drum, îmbrăcăminte din balast, lungime drum 58 m, lățime medie 4 m, suprafața de 560 mp Nr cad. 73515</p> <p>Construcție C1 - Pod, nr. niveluri: 1, suprafața construită la sol/deșfurată: 20 mp, destinație Construcție: construcții industriale și edilitare Nr cad. 73515-C1</p> <p>Tronson 2: suprafața de 29.148 mp, intravilan, Lungimea 2039 m, lățimea 6 m, categoria de folosință: drum, îmbrăcăminte din asfalt și balast Nr cad. 73582</p> <p>Tronson nr 3: suprafața de 251 mp, intravilan, Lungimea 38 m, lățimea 4 m, îmbrăcăminte din balast Nr cad. 73504</p> <p>Construcție C1 - Pod, nr. niveluri: 1, suprafața construită la sol/deșfurată: 19 mp, destinație Construcție: construcții industriale și edilitare Nr cad. 73504-C1</p> <p>Tronson 4: suprafața de 12.858 mp, intravilan, Lungimea 1162</p>	01.01.2001	1.351.658,40	<p>Act Normativ nr. Hotararea nr. 1361, din 27/12/2001 emis de GUVERNUL ROMANIE; ANEXA NR. 20 LA HCL NR. 7/2001;</p> <p>Act Administrativ nr. Hotărârea nr. 47, din 27/09/2022 emis de Consiliul Local Codlești</p> <p>Act Administrativ nr. hotărâre 2, din 22/01/2025 emis de Consiliul Local Com. Codlești</p> <p>Act Administrativ nr. adresa nr. 8906, din 31/10/2024 emis de Primăria Comunei Codlești;</p> <p>Act Administrativ nr. hotarare nr. 33, din 29/08/2023 emis de Consiliul Local Codlești + anexa nr. 1</p>
24	1.3.7.1	Strada Brândușelor	<p>Situat în loc. Pribesti, jud. Vaslui, situat în intravilan, necadastrat, îmbrăcăminte din balast, lungime drum 261 m, lățime medie 5 m, suprafața de 2.200 mp.</p>	01.01.2001	19.800,00	<p>OG 43/1997 și HCL 7/2001, HCL 47/27.09.2022</p>
25	1.3.7.1	Strada Violetelor	<p>Situat în loc. Pribesti, jud. Vaslui, situat în intravilan, necadastrat, îmbrăcăminte din balast și pământ, lungime drum 297 m, lățime medie 5 m, suprafața de 1.349</p>	01.01.2001	23.760,00	<p>OG 43/1997 și HCL 7/2001, HCL 47/27.09.2022</p>

1.3.7.1		Strada în loc. Pribesti, jud. Vaslui, situat în intravilan și extravilan, categoria de folosință drum, îmbrăcăminte din balast, lungime drum 3048 m, lățime medie 4 m, 8 m, suprafața de 31.253 mp împărțită pe mai multe tronsoane astfel: Tronson 1: suprafața de 134 mp, intravilan, Lungimea 32 m, lățimea 4 m, categoria de folosință: drum, îmbrăcăminte din balast Nr.cad. 73506 Tronson 2: suprafața de 480 mp, intravilan, Lungimea 76 mp, lățimea 4, categoria de folosință: drum, îmbrăcăminte din balast Nr.cad. 73509 Tronson nr 3: suprafața de 22.130 mp, parțial intravilan, Lungimea 2652 m, lățimea 4 m, îmbrăcăminte din balast Nr.cad. 72772 Tronson nr 4: suprafața de 318 mp, parțial intravilan, Lungimea 2652 m, lățimea 4 m, îmbrăcăminte din balast Nr.cad.73508 Tronson nr 5: suprafața de 1.073 mp, intravilan, Lungimea 138 m, lățimea 4 m, îmbrăcăminte din balast, Nr.cad. 73521 Construcție C1 - Pod, nr. niveluri: 1, suprafața construită la sol/desfășurată: 16 mp, destinație Construcție: construcții industriale și edilitare Nr.cad. 73521-C1 Tronson nr 6: suprafața de 7.102mp,extravilan, Lungimea 757m, lățimea 5 m, îmbrăcăminte din balast. Nr.cad. 72741	01.01.2001	221.294,88	Act Normativ nr. Hotărârea nr. 1361, din 27/12/2001 emis de GUVERNUL ROMÂNIE; ANEXA NR. 20 LA HCL NR. 7/2001; Act Administrativ nr. Hotărâre nr. 33, din 29/08/2023 emis de CL. Codăești; Act Administrativ nr. Adresă nr. 9361, din 01/09/2023 emis de Primăria Comunei Codăești; Act Administrativ nr. Hotărârea nr. 2, din 22/01/2025 emis de Consiliul Local Codăești;
1.3.7.1		Situat în loc. Gherghelciu, jud. Vaslui, situat în intravilan, categoria de folosință drum, îmbrăcăminte din balast și pământ, lungime drum 496 m, lățime medie 5 m, suprafața de 4.620 mp împărțită pe mai multe tronsoane astfel: Tronson 1: suprafața de 4.054 mp, intravilan, Lungimea 496 m, lățimea 5 m, categoria de folosință: drum, îmbrăcăminte din balast Nr.cad. 73413 Tronson 2: suprafața de 566 mp, intravilan, categoria de folosință: drum, îmbrăcăminte din balast, Lungimea 125 m, lățimea 5 m Nr.cad. 73516	01.01.2001	0,00	Act Normativ nr. Hotărârea nr. 1361, din 27/12/2001 emis de GUVERNUL ROMÂNIE; Act Administrativ nr. Anexa nr. 20 a Hotărârii Consiliului Local nr. 7, din 30/12/2001 emis de Consiliul Local Codăești; Act Administrativ nr. Hotărârea nr. 47, din 27/09/2022 emis de Consiliul Local al Comunei Codăești; Act Administrativ nr. 8906, din 31/10/2024 emis de PRIMĂRIA COMUNEI Codăești;
27	Strada Mihai Eminescu se abrogă				
1.3.7.1		Situat în loc. Gherghelciu, jud. Vaslui, situat în intravilan, categoria de folosință drum, îmbrăcăminte din balast, lungime drum 1147 m, lățime medie 4 m, suprafața de 7.866 mp Nr.cad. 73348	01.01.2001	86.400,00	Act Normativ nr. Hotărârea nr. 1361, din 27/12/2001 emis de PRIMĂRIA Codăești + anexa nr. 6; Act Administrativ nr. Hotărârea nr. 47, din 27/09/2022 emis de Consiliul local Comuna Codăești; Act Administrativ nr. 8906, din 31/10/2024 emis de Primăria Comunei Codăești;
28	Strada Alexandru cel Bun				
1.3.7.1		Situat în loc. Gherghelciu, jud. Vaslui, situat în intravilan, categoria de folosință drum, îmbrăcăminte din balast, lungime drum 687 m, lățime medie 4 m, suprafața de 4.564 mp Nr.cad. 73511	01.01.2001	59.400,00	Act Administrativ nr. h.g. 1361/2001, din 27/12/2001 emis de Guvernul României + anexa nr. 20 Inventariu; hotărâre nr. 47/27.09.2022 Consiliul Local Codăești;
29	Strada George Topărcescu				
1.3.7.1		Situat în loc. Gherghelciu, jud. Vaslui, situat în intravilan, categoria de folosință drum, îmbrăcăminte din balast, lungime drum 615 m, lățime medie 4 m, suprafața de 4.553 mp Nr.cad. 73503	01.01.2001	56.250,00	Act Administrativ nr. h.g. 1361/2001, din 27/12/2001 emis de Guvernul României + anexa nr. 20 Act Administrativ nr. Hotărârea nr.33, din 29/08/2023 emis de CL. Codăești;
30	Strada Ion Creangă				

1.3.7.1	31	Strada Mihail Sadoveanu	Situat în loc. Ghergheleu, jud. Vaslui, situat în intravilan și extravilan, categoria de folosință drum, îmbrăcăminte din balast, lungime drum 1015 m, lățime medie 5 m, suprafața de 10.698 mp împărțită pe mai multe tronsoane astfel: Tronson 1: suprafața de 9.304 mp, Din care 7.681 intravilan și 1.623 extravilan, Lungimea 1015 m, lățimea 5 m, categoria de folosință: drum, îmbrăcăminte din balast și pământ Nr cad. 73519 Tronson 2: suprafața de 1.394 mp, Din care 1.386 mp intravilan și 8 mp extravilan, categoria de folosință: drum, îmbrăcăminte din balast și pământ Nr cad. 73510 Cl - Pod, nr. niveluri: 1, suprafața construită la sol/deșeurat: 35 mp, destinație Construcție: POD peste Râul Lunca construcții industriale și edilitare Nr cad. 73507-C1	01.01.2001	55.607,40	OG 43/1997 și HCL 7/2001, HCL 47/27.09.2022 Act Administrativ nr. Hotărâre nr. 47, din 27/09/2022 emis de Consiliul Local Comuna Codăești; Act Administrativ nr. 9361, din 01/09/2023 emis de Comuna Codăești; Act Administrativ nr. Hotărârea nr. 29, din 21/07/2023 emis de Consiliul Local Codăești, adresa nr. 9361/01. 09.2023/Primăria com. Codăești;
1.3.7.1	32	SS	Situat în loc. Codăești, jud. Vaslui, situat în intravilan, categoria de folosință drum, îmbrăcăminte Din balast, lungime drum 129 m, lățime medie 6 m, suprafața de 787 mp. Nr.Cad 73428	01.01.2001	1.343,63	Act Administrativ nr. Hotărârea nr. 70, din 13/12/2022 emis de Consiliul Local Codăești;
1.3.7.1	33	Strada Prăvălitoarei	Situat în loc. Rețiu Galian, jud. Vaslui, situat în intravilan, categoria de folosință drum, îmbrăcăminte din balast și pământ, lungime drum 804 m, lățime medie 4 m, suprafața de 6.305 mp împărțită pe mai multe tronsoane astfel: Tronson 1: suprafața de 4.307 mp, intravilan, Lungimea 536 m, lățimea 4 m, categoria de folosință: drum, îmbrăcăminte din balast și pământ Nr cad. 73563 Tronson 2: suprafața de 3.100 mp, extravilan, Lungimea 597 m, lățimea 4, categoria de folosință: drum, îmbrăcăminte din balast și pământ, neintabulat	01.01.2001	1.758,93	OG 43/1997 și HCL 7/2001, HCL 47/27.09.2022 Act Administrativ nr. 9995, din 03/12/2024 emis de COMUNA Codăești ; Act Administrativ nr. Certificat de nomenclatură strădală și adresa nr. 10003, din 03/12/2024 emis de Comuna Codăești;
1.3.7.1	34	Strada Bisericii	Situat în loc. Rețiu Galian, jud. Vaslui, situat în intravilan, categoria de folosință drum, îmbrăcăminte din balast, lungime drum 474 m, lățime medie 4 m, suprafața de 3.259 mp Nr cad. 72769	01.01.2001	3.457,48	Act Administrativ nr. h.g. 1361/2001, din 27/12/2001 emis de Guvernul Romaniei Act Administrativ nr. 9995, din 03/12/2024 emis de COMUNA Codăești
1.3.7.1	35	Strada Popuhui	Situat în loc. Codăești, jud. Vaslui, situat în intravilan, categoria de folosință drum, îmbrăcăminte din balast, lungime drum 225 m, lățime medie 4 m, suprafața de 3.611 mp Nr cad. 73434	01.01.2001	32.000,00	OG 43/1997 și HCL 7/2001, HCL 47/27.09.2022 Act Administrativ nr. 47, din 27/09/2022 emis de CONSILIUL LOCAL AL COMUNEI Codăești;
1.3.7.1	36	Strada Albanelor	Situat în loc. Codăești, jud. Vaslui, situat în intravilan, categoria de folosință drum, îmbrăcăminte din balast și pământ, lungime drum 577 m, lățime medie 4 m, suprafața de 4.618 mp Nr cad. 70057	01.01.2001	45.000,00	OG 43/1997 și HCL 7/2001, HCL 47/27.09.2022 Act Administrativ nr. HCL 7/2001, din 19/04/2001 emis de PRIM Codăești (ANEXA NR 20 LA HCL 7/2001/19.04.2001 emis de PRIM Codăești; AVIZ PREFECTURA NR 102830-04-2001 emis de PREFECTURA VASLUI); Act Administrativ nr. Certificat de nomenclatură strădală și adresa nr. 9953, din 03/12/2024 emis de Primăria Codăești; Act Administrativ nr. Hotărârea nr. 47, din 27/09/2022 emis de Consiliul Local Codăești;
1.3.7.1						

37	1.3.7.1	Strada Arțarului	Situat în loc. Codăești, jud. Vaslui, situat în intravilan, categoria de folosință drum, îmbrăcăminte din balast, lungime drum 178 m, lățime medie 3 m, suprafața de 982 mp Nr cad. 73431	01.01.2001	10.500,00	OG 43/1997 și HCL 7/2001, HCL 47/27.09.2022 Act Administrativ nr. HOTARARE NR. 70, din 13/12/2022 emis de CONSILIUL LOCAL COM. Codăești; Act Administrativ nr. ADRESA NR. 643, din 13/01/2023 emis de PRIMĂRIA COM. Codăești; Act Administrativ nr. HOTARARE NR. 47, din 27/09/2022 emis de CONSILIUL LOCAL AL PRIMĂRIEI Codăești; ANEXA;
38	1.3.7.1	Strada Frâșonului	Situat în loc. Codăești, jud. Vaslui, situat în intravilan, categoria de folosință drum, îmbrăcăminte din asfalt, lungime drum 182 m, lățime medie 3 m, suprafața de 890 mp Nr cad. 73356	01.01.2001	236,51	OG 43/1997 și HCL 7/2001, HCL 47/27.09.2022 Act Administrativ nr. Certificat de nomenclatură stradală și adresă nr. 9976, din 03/12/2024 emis de Primăria Codăești; Act Administrativ nr. Hotărârea nr. 47, din 27/09/2022 emis de Consiliul Local Codăești;
39		Strada Sauciei	Situat în loc. Codăești, jud. Vaslui, situat în intravilan, categoria de folosință drum, îmbrăcăminte Din balast, lungime drum 206 m, lățime medie 6 m, suprafața de 1.246 mp Nr.Cad. 73425		10.500,00	Act Administrativ nr. HOTARAREA NR.70, din 13/12/2022 emis de CONSILIUL LOCAL Codăești+ anexa; Act Administrativ nr. adresa nr. 643, din 13/01/2023 emis de Comuna Codăești; Act Administrativ nr. hotărârea nr. 47, din 13/12/2022 emis de CONSILIUL LOCAL AL COMUNEI Codăești;
40	1.3.7.1	SS	Situat în loc. Codăești, jud. Vaslui, situat în intravilan, categoria de folosință drum, îmbrăcăminte din asfalt, lungime drum 101 m, lățime medie 3 m, suprafața de 1.041 mp Nr cad. 73354	01.01.2001	236,51	Act Administrativ nr. h.g. 1361/2001, din 27/12/2001 emis de Guvernul României
41		Strada Măceșului	Situat în loc. Codăești, jud. Vaslui, situat în intravilan, categoria de folosință drum, îmbrăcăminte din balast și asfalt, lungime drum 287 m, lățime medie 4 m, suprafața de 1.231 mp, împărțită pe mai multe tronsoane astfel: Tronson 1: lungime drum 161 m, lățime medie 4 m, suprafața de 546 mp, categoria de folosință: drum, îmbrăcăminte din asfalt Nr cad. 73355 Tronson 2: lungime drum 126 m, lățime medie 6 m, suprafața de 685 mp intravilan, categoria de folosință: drum, îmbrăcăminte din balast și pământ, neimbrăcăminte	01.01.2001	146,58	Act Administrativ nr. h.g. 1361/2001, din 27/12/2001 emis de Guvernul României
42	1.3.7.1	Strada	Situat în loc. Codăești, jud. Vaslui, situat în intravilan, categoria de folosință drum, îmbrăcăminte din balast, lungime drum 111 m, lățime medie 4 m, suprafața de 1.176 mp Nr cad. 70053	01.01.2001	12.000,00	OG 43/1997 și HCL 7/2001 Act Administrativ nr. H.G. NR. 1361, din 27/12/2001 emis de GUVERNUL ROMÂNIEI (act administrativ nr. ANEXA NR 20 LA HCL 7/2001/19-04-2001 emis de PRIM Codăești; act administrativ nr. AVIZ PREFECTURA NR 1028/30-04-2001 emis de PREFECTURA VASLUI; Hot. Cons. Local nr 7/19.04.2001 și anexa nr. 20)
43	1.3.7.1	Strada Valea Mazhului	Situat în loc. Codăești, jud. Vaslui, situat în intravilan, categoria de folosință drum, îmbrăcăminte din balast, lungime drum 693 m, lățime medie 4 m, suprafața de 3.678 mp Nr cad. 73403	01.01.2001	1.368,06	OG 43/1997 și HCL 7/2001 Act Administrativ nr.1279, din 14/02/2022 emis de Primăria Codăești Act Administrativ nr. Certificat de nomenclatură stradală și adresă nr. 10013, din 03/12/2024 emis de Primăria Codăești; Act Administrativ nr. Hotărârea nr. 47, din 27/09/2022 emis de Consiliul Local Codăești
44	1.3.7.1	SS	De la Caprariu Nicolai, peste pârâul Valea Mazhului - la Prîscașu Nicuș; L=150 m; l=4 m; ST = 600 mp.	01.01.2001	6.000,00	OG 43/1997 și HCL 7/2001
45	1.3.7.1	SS	De la Moroșanu Ion - la Proca Gheorghe (DN Dealul Curții); L=400 m, l=6 m; ST = 2400 mp; Din pământ.	01.01.2001	24.000,00	OG 43/1997 și HCL 7/2001
46	1.3.7.1	SS	De la Moceanu Gheorghe (Dealul Curții); L=150 m; l=4 m; ST = 1600 mp; Din pământ.	01.01.2001	6.000,00	OG 43/1997 și HCL 7/2001

47	1.3.7.1	Strada Dealul Curții	Situat în loc. Codăești, jud. Vaslui, situat în intravilan, categoria de folosință drum, înbrăcămintă din balast, lungime drum 381 m, lățime medie 3,5 m, suprafața de 2007 mp Nr cad. 73432	01.01.2001	25.500,00	OG 43/1997 și HCL 7/2001, HCL 47/27.09.2022 Act Administrativ nr. 47, din 27/09/2022 emis de CONSILIUL LOCAL AL COMUNEI Codăești;
48	1.3.7.1	SS abrogată	De la Miron Maricea - la Capmare Neculai; L=175 m; l=6 m; ST = 1250 mp; Din pământ; Formează Str. Dealul Curții	01.01.2001	0,00	OG 43/1997 și HCL 7/2001, HCL 47/27.09.2022
49	1.3.7.1	SS	De la Băscan Vasile - la Băroaveanu Cheorghie; L=100 m; l=10 m; ST = 1000 mp; Din pământ;	01.01.2001	10.000,00	OG 43/1997 și HCL 7/2001
50	1.3.7.1	SS	De la Ciobanu Erache Paraschiva - la Dealul Curții; L=400 m; l=2 m; ST=800 mp; Din pământ;	01.01.2001	8.000,00	OG 43/1997 și HCL 7/2001
51	1.3.7.1	SS nu are	De la Chitic Florin - la drum Verdeșoaia; L=75 m; l=3,5 m; ST = 262,5 mp. Din pământ. (Cale de acces)	01.01.2001	2.625,00	OG 43/1997 și HCL 7/2001
52	1.3.7.1	STR. Lăcămăioarelor	Situat în loc. Codăești, jud. Vaslui, situat în intravilan, categoria de folosință drum, înbrăcămintă din balast, lungime drum 150m, lățime medie 6 m, suprafața de 932 mp. Nr.Cad 73433		42.000,00	Act Administrativ nr. HCL 47, din 27/09/2022 emis de CONSILIUL LOCAL AL COMUNEI Codăești; Act Administrativ nr. HCL 70, din 13/12/2022 emis de PRIMĂRIA Codăești; Act Administrativ nr. 643, din 13/01/2023 emis de PRIMĂRIA Codăești;
53		Strada Vânătoarelor	Situat în loc. Codăești, jud. Vaslui, situat în intravilan, categoria de folosință drum, înbrăcămintă din balast, lungime drum 511 m, lățime medie 4 m, suprafața de 2.838 mp împărțită pe mai multe tranșeane astfel: Tranșon 1: suprafața de 313 mp, intravilan, Lungimea 58 m, lățimea 4 m, categoria de folosință: drum, înbrăcămintă din balast și pământ Tranșon 2: suprafața de 225 mp, intravilan, Lungimea 62 mp, lățimea 4, categoria de folosință: drum, înbrăcămintă din balast și pământ Tranșon nr 3: suprafața de 2300 mp, intravilan, Lungimea 391 m, lățimea 4 m, înbrăcămintă din balast și pământ Nr cad. 73555	01.01.2001	256,51	OG 43/1997 și HCL 7/2001, HCL 47/27.09.2022 Act Administrativ nr. Adeverința nr. 1279, din 14/02/2022 emis de Primăria Codăești; Act Administrativ nr. Inventariul bunurilor care aparțin domeniului public al Comunei Codăești, din 27/12/2001 emis de Guvernul României; Act Administrativ nr. 10009, din 03/12/2024, emis de COMUNA Codăești ; Act Administrativ nr. ADEVERINȚA NR. 8684, din 17/10/2022 emis de PRIMĂRIA COM. Codăești; Act Administrativ nr. 10011, din 03/12/2024, emis de COMUNA Codăești; Act Notarial nr.490, din 03/04/2024 Act Administrativ nr. 47, din 27/09/2022 emis de CONSILIUL LOCAL AL COMUNEI Codăești;
54	1.3.7.1	Aleca Teahui	Situat în loc. Codăești, jud. Vaslui, situat în intravilan, categoria de folosință drum, înbrăcămintă din balast, lungime drum 60 m, lățime medie 4 m, suprafața de 423 mp Nr cad. 73404	01.01.2001	127,03	OG 43/1997 și HCL 7/2001, HCL 47/27.09.2022 Act Administrativ nr. adeverința nr.1279, din 14/02/2022 emis de Primăria Codăești; Act Administrativ nr. 9964, din 03/12/2024 emis de COMUNA Codăești ;
55	1.3.7.1	SS	INTRF LICA TITU ȘI PATRASCU IONEL-PĂNA ÎN DRUM VERTISOAIA; L=100M; l=2M; ST - 200MP (CALE DE ACCES)	01.01.2001	2.000,00	OG 43/1997 și HCL 7/2001
56	1.3.7.1	SS abrogată	De la Olăreanu Nico - la Jorja Costica; L=200 m; l=6 m; ST - 1200 mp. Din pământ Formează Strada Zăvoaielor	01.01.2001	0,00	OG 43/1997 și HCL 7/2001, HCL 47/27.09.2022
57	1.3.7.1	SS	DE LA CRETU GH.COSTICA - LA DJ 247 (PE LA CHIABURUL); L=250M; l=3M; ST - 750MP; Din pământ (CALE DE ACCES)	01.01.2001	7.500,00	OG 43/1997 și HCL 7/2001, 47/27.09.2022
58	1.3.7.1	Strada Eternității	Situat în loc. Codăești, jud. Vaslui, situat în intravilan, categoria de folosință drum, înbrăcămintă din balast, lungime drum 346 m, lățime medie 4 m, suprafața de 2.796 mp Nr cad. 73429	01.01.2001	4.500,00	OG 43/1997 și HCL 7/2001, 47/27.09.2022 Act Administrativ nr. HCL 47, din 27/09/2022 emis de CONSILIUL LOCAL AL COMUNEI Codăești; Act Administrativ nr. 643, din 13/01/2023 emis de PRIMĂRIA Codăești; Act Administrativ nr. HCL 70, din 13/12/2022 emis de PRIMĂRIA Codăești;
59	1.3.7.1	Strada Matului	Situat în loc. Codăești, jud. Vaslui, situat în intravilan, categoria de folosință drum, înbrăcămintă din balast, lungime drum 180 m, lățime medie 4 m, suprafața de 1.055 mp Nr cad. 73426	01.01.2001	40.000,00	OG 43/1997 și HCL 7/2001, 47/27.09.2022 Act Administrativ nr. HOTĂRARE NR. 70, din 13/12/2022 emis de Cl. Codăești; Act Administrativ nr. Hot.nr.47, din 27/09/2022 emis de CONSILIUL LOCAL AL PRIMĂRIEI Codăești; Act Administrativ nr. PAD, din 31/03/2025
60	1.3.7.1	SS	Din DJ 246 - LA ARSENE ANUTA L = 100M; l = 2M; ST - 200MP; Din pământ (CALE DE ACCES)	01.01.2001	2.000,00	OG 43/1997 și HCL 7/2001

61	1.3.7.1	SS	Din DJ 246 PE LA LIVINTICU - LA STRADA PRINCIPALĂ ; L=75M ; l=2M ; ST - 150MP ; Din pământ (CALE DE ACCES)	01.01.2001	1.500,00	OG 43/1997 și HCL 7/2001
62	1.3.7.1	SS	DE LA PROCA CULIȚĂ - LA CROITORU AUREL ; L=75M ; l=2M ; ST - 150MP ; Din pământ (CALE DE ACCES)	01.01.2001	1.500,00	OG 43/1997 și HCL 7/2001
63		SS se abrogă	Situat în loc. Codăești, jud. Vaslui, situat în intravilan și extravilan, din strada Cot pînă în strada Sulecilor la pod, categoria de folosință drum, îmbrăcăminte Din pământ și balast, lungime drum 486 m, lățime medie 5 m, suprafața de 2.848 mp.	01.01.2001	0,00	
64		Strada Socului	Situat în loc. Codăești, jud. Vaslui, situat în intravilan, categoria de folosință drum, îmbrăcăminte din balast, lungime drum 1.020 m, lățime medie 4 m, suprafața de 7.435 mp împărțită pe mai multe tronsoane astfel: Tronson 1: suprafața de 3.978 mp, intravilan, Lungimea 455 m, lățimea 4 m, categoria de folosință: drum, îmbrăcăminte din balast și pământ Nr cad. 72760 Construcție Cl - Pod, nr. niveluri: 1, suprafața construită la sol/destinată: 4 mp, destinație Construcție: construcții industriale și edilitare Nr cad. 72760-C1 Tronson 2: suprafața de 328 mp, intravilan, Lungimea 42 mp, lățimea 4, categoria de folosință: drum, îmbrăcăminte din balast și pământ Nr cad. 72768 Construcție Cl - Pod, nr. niveluri: 1, suprafața construită la sol/destinată: 4 mp, destinație Construcție: construcții industriale și edilitare Nr cad. 72768-C1 Tronson nr 3: suprafața de 3.129 mp, extravilan, Lungimea 523 m, lățimea 4 m, îmbrăcăminte din balast și pământ Nr cad. 72771	01.01.2001	3.604,05	OG 43/1997 și HCL 7/2001, HCL 47/27.09.2022 Act Administrativ nr. HCL 38, POZ.64, din 21/06/2015 emis de PRIMARIA COM. Codăești (act administrativ nr. AVIZ 10536/21-07-2015 emis de PREFECTURA VASLUI); Act Normativ nr. HG1361, din 27/12/2001 emis de GUVERNUL ROMÂNIEI. Act Administrativ nr. HOTARARE NR. 38, din 30/06/2015 emis de CONSILIUL LOCAL Codăești; ANEXA NR. 20; HGR NR. 1361/2001-Act Administrativ nr. certificat de nomenclatura strada și adresa nr. 10014, din 03/12/2024 emis de COMUNA Codăești ; Act Normativ nr. Hotararea nr.1361, din 27/12/2001 emis de GUVERNUL ROMÂNIEI (+ anexa nr.20 (inventar bunuri: document public)); Act Administrativ nr. 10016, din 03/12/2024 emis de COMUNA Codăești ; Act Administrativ nr. HCL nr. 7, din 19/04/2001 emis de PRIMARIA COM. Codăești (HG 1361/27-12-2001 emis de GUVERNUL ROMÂNIEI; ANEXA 20/27-08-2002 emis de PRIMARIA COM. Codăești; AVIZ 9031/25-01-2001 emis de PREFECTURA VASLUI; act administrativ nr. HCL 38, POZ.65/21-06-2015 emis de PRIMARIA COM. Codăești; act administrativ nr. AVIZ 10536/21-07-2015 emis de PREFECTURA VASLUI); Act Administrativ nr. 10017, din 03/12/2024 emis de COMUNA Codăești ;
65	1.3.7.1	Strada Socului se abrogă	DE LA POD CHRILIA - LA BACIU VASILE ; L=550M ; l=6M ; ST - 4400MP ; Din pământ Se abrogă conform „Hotărârea nr. 47/27.09.2022 privind atribuirea denumirilor străzilor Din comuna Codăești, județul Vaslui”, aceasta face parte din strada Socului. (NC.72771)	01.01.2001	0,00	OG 43/1997 și HCL 7/2001, HCL 47/27.09.2022
66	1.3.7.1	SS abrogată	De la pod până pe la Cișu Folea, până la Golache Stefan; L=350 m; l=8 m; ST - 2800 mp; Se abrogă conform „Hotărârea nr. 47/27.09.2022 privind atribuirea denumirilor străzilor Din comuna Codăești, județul Vaslui”, aceasta face parte din strada Lalelelor. (NC.72770;72761)	01.01.2001	0,00	OG 43/1997 și HCL 7/2001, HCL 47/27.09.2022
67	1.3.7.1	Strada Iasomei	Situat în loc. Codăești, jud. Vaslui, situat în intravilan, categoria de folosință drum, îmbrăcăminte din balast, lungime drum 622 m, lățime medie 4 m, suprafața de 4.336 mp împărțită pe mai multe tronsoane astfel: Tronson 1: suprafața de 2.391 mp, intravilan, Lungimea 272 m, lățimea 4 m, categoria de folosință: drum, îmbrăcăminte din balast Nr cad. 72765 Tronson 2: suprafața de 1.945 mp, extravilan, Lungimea 350 mp, lățimea 4, categoria de folosință: drum, îmbrăcăminte din balast Nr cad. 72774	01.01.2001	1.123,76	OG 43/1997 și HCL 7/2001, HCL 47/27.09.2022 Act Administrativ nr. 9978, din 03/12/2024 emis de COMUNA Codăești ; Act Administrativ nr. HCL nr 7, din 19/04/2001 emis de Consiliul Local Codăești (Aviz de legalitate nr 9031/25-01-2001 emis de Prefectura Vaslui; HG nr 1361/27-12-2001 emis de Guvernul României; Anexa 20/27-08-2002 emis de Consiliul Local Codăești; HCL nr 38/21-06-2015 emis de Consiliul Local Codăești; Aviz de legalitate nr 10536/21-07-2015 emis de Prefectura Vaslui); Act Administrativ nr. 47, din 27/09/2022 emis de COMUNA Codăești

68	1.3.7.1	Situat în loc. Codăești, jud. Vaslui, situat în intravilan, categoria de folosință drum, îmbrăcăminte din balast și pământ, lungime drum 833 m, lățime medie 5 m, suprafață de 6.334 mp împărțită pe mai multe tronsoane astfel: Tronson 1: suprafața de 3.216 mp, intravilan, Lungimea 396 m, lățimea 5 m, categoria de folosință: drum, îmbrăcăminte din balast Nr. cad. 72775 Tronson 2: suprafața de 3.118 mp, intravilan, Lungimea 437 mp, lățimea 5, categoria de folosință: drum, îmbrăcăminte din balast Nr. cad. 72766	Strada Trandafirilor	01.01.2001	1.563,49	Act Administrativ nr. I.G. NR. 1361, din 27/12/2001 emis de GUVERNUL ROMÂNIEI + anexa nr. 20/27.08.2002 Act Administrativ nr. certificat de nomenclatură strada și adresa nr. 10015, din 03/12/2024 emis de PRIMĂRIA COMUNEI Codăești; Act Administrativ nr. 10018, din 03/12/2024 emis de COMUNA Codăești ;
69	1.3.7.1	Situat în loc. Codăești, jud. Vaslui, situat în intravilan, categoria de folosință drum, îmbrăcăminte din balast, lungime drum 431 m, lățime medie 4 m, suprafața de 1.714 mp Nr. cad. 73405	Strada Chiocebului	01.01.2001	781,74	OG 43/1997 și HCL 7/2001, HCL 47/27.09.2022 Act Administrativ nr. adeverința nr.8684, din 17/10/2022 emis de Primaria com. Codăești; Act Administrativ nr. Certificat de nomenclatură stradă și adresă nr. 9977, din 03/12/2024 emis de COMUNA CODĂEȘTI; Act Administrativ nr. Hărărea nr. 47, din 27/09/2022 emis de COMUNA CODĂEȘTI;
70	1.3.7.1	De la Pasaru Vasilică - La Baciul Tineu ; L=500 m; l=8 m; ST=4000mp.Din pământ.Se abrogă conform „Hotărârea nr. 47/27.09.2022 privind atribuirea denumirilor străzilor Din comuna Codăești, județul Vaslui, aceasta face parte din strada Coir.	SS abrogată	01.01.2001	0,00	OG-43/1997 și HCL 7/2001, HCL 47/27.09.2022
71	1.3.7.1	DE LA ASOCIATIA AGRICOLA PRIBESTI - LA MIHAIUC VASILE ; L=100 ; l=6M ; ST - 600MP ; Din pământ	SS Stejarului se abrogă	01.01.2001	0,00	OG-43/1997 și HCL 7/2001, HCL 47/27.09.2022
72	1.3.7.1	Din DC 10(DODU MIOARA) - LA BICHR I GHEORGHI ; L=175M ; l=6M ; ST=1050MP ; Din pământ ; Se abrogă conform „Hotărârea nr. 47/27.09.2022 privind atribuirea denumirilor străzilor Din comuna Codăești, județul Vaslui, aceasta face parte din strada Busuiocului	SS se abrogă	01.01.2001	0,00	OG-43/1997 și HCL 7/2001, HCL 47/27.09.2022
73	1.3.7.1	DE LA BICHR I GHEORGHI; PE LA AGUZI - LA DC 10(LA BISERICA) ; L=200M ; l=8M ; ST = 1600MP ; Din pământ ; Se abrogă conform „Hotărârea nr. 47/27.09.2022 privind atribuirea denumirilor străzilor Din comuna Codăești, județul Vaslui, aceasta face parte din strada Busuiocului	SS se abrogă	01.01.2001	0,00	OG-43/1997 și HCL 7/2001, HCL 47/27.09.2022
74	1.3.7.1	Din DC 10 (PĂNĂNTA ȘTERAN - LA DIRZU NECULAD) ; L=200M ; l=8M ; ST = 1600MP ; Din pământ ; Se abrogă conform „Hotărârea nr. 47/27.09.2022 privind atribuirea denumirilor străzilor Din comuna Codăești, județul Vaslui, aceasta face parte din strada Busuiocului	SS se abrogă	01.01.2001	0,00	OG-43/1997 și HCL 7/2001, HCL 47/27.09.2022
75	1.3.7.1	Situat în loc. Pribesti, jud. Vaslui, situat în intravilan, categoria de folosință drum, îmbrăcăminte din balast, lungime drum 314 m, lățime medie 5 m, suprafața de 1.712 mp.	Strada Căsatul	01.01.2001	19.800,00	OG 43/1997 și HCL 7/2001, HCL 47/27.09.2022
76	1.3.7.1	DE LA COBZARU VASILE - LA ONOIREI DUMITRU ; L=65M ; l=4M ; ST = 260MP ; Din pământ	SS	01.01.2001	2.340,00	OG 43/1997 și HCL 7/2001

77	1.3.7.1	Strada Margaretelor	Situat în loc. Pribesti, jud. Vaslui, situat în intravilan și extravilan, categoria de folosință drum, înbrăcămintă și balast, lungime drum 302 m, lățime medie 4 m, suprafață de 4.337 mp împărțită pe mai multe tronsoane astfel: Tronson 1: suprafața de 1.263 mp, intravilan, Lungimea 150 m, lățimea 4 m, categoria de folosință: drum, înbrăcămintă din balast Nr cad. 73520 Construcție C1 - Pod, nr. niveluri: 1, suprafața construită la sol/deșeurată: 39 mp, destinație Construcție: construcții industriale și edilitare Nr cad. 73520-C1 Tronson 2: suprafața de 3.074 mp, Din care 658 mp intravilan și 2.416 mp extravilan, Lungimea 132 mp, lățimea 4, categoria de folosință: drum, înbrăcămintă din balast Nr cad. 72783	01.01.2001	18.000,00	OG 43/1997 și HCL 7/2001, HCL 47/27.09.2022 Act Administrativ nr. Hotărârea nr. 47, din 27/09/2022 emis de Consiliul Local Codăești; Act Administrativ nr. Hotărârea nr. 33, din 29/08/2023 emis de Consiliul Local Codăești; Act Administrativ nr. Hotărârea nr. 7, din 19/04/2001 emis de CONSILIUL LOCAL COMUNA Codăești (+ anexa 1-2; Aviz de legalitate nr. 3631/23.01.2001 emis de Institutia Prefecturii jud. Vaslui; Hotărârea nr. 38 + anexa - (modific. anexei 20 cu inventar bunuri domeniul public) emisa de Consiliul Local al com. Codăești; Aviz de legalitate nr. 10536/21.07.2015 emis de Institutia Prefecturii jud. Vaslui); Act Administrativ nr. adeverința nr. 772, din 02/02/2024 emis de Primăria Codăești; Act Administrativ nr. Hotărârea nr. 47, din 27/09/2022 emis de COMUNA Codăești; Act Administrativ nr. Hotărârea nr. 47, din 27/09/2022 emis de COMUNA Codăești; semnătură privată nr. CERERE, din 14/12/2023; Inscris sub semnătură privată nr. CERERE, din 26/01/2024; Inscris sub semnătură privată nr. PAD, din 23/06/2025;
78	1.3.7.1	Strada Rasaritului	Situat în loc. Pribesti, jud. Vaslui, situat în intravilan, categoria de folosință drum, înbrăcămintă din balast, lungime drum 225 m, lățime medie 4 m, suprafața de 1.476 Nr cad. 73514 Construcție C1 - Pod, nr. niveluri: 1, suprafața construită la sol/deșeurată: 17 mp, destinație Construcție: construcții industriale și edilitare Nr cad. 73514-C1	01.01.2001	28.800,00	OG 43/1997 și HCL 7/2001, HCL 47/27.09.2022 Act Administrativ nr. Hotărârea nr. 47, din 27/09/2022 emis de CL Codăești; Act Administrativ nr. Hotărârea nr. 33, din 29/08/2023 emis de CL Codăești;
79	1.3.7.1	SS	DE LA MANEA VIOREL - LA APIETRE NECULAI; L=90M; I=2M; ST- 180MP; Din pământ	01.01.2001	1.620,00	OG 43/1997 și HCL 7/2001
80	1.3.7.1	SS Libertății Se abrogă	DE LA CENUȘĂ GHEORGHE - LA CONDORAGIU GHIȚĂ ; L=150M ; I=8M ; ST - 1200MP . Din pământ , Se abrogă conform „Hotărârea nr. 47/27.09.2022 privind atribuirea denumirilor străzilor Din comuna Codăești, județul Vaslui, aceasta face parte din strada Libertății	01.01.2001	0,00	OG 43/1997 și HCL 7/2001, HCL 47/27.09.2022
81	1.3.7.1	SS	DE LA ROTARU STEFAN - LA MORARASU GHEORGHE; L=100M; I=4M; ST-400MP; Din pământ	01.01.2001	3.600,00	OG 43/1997 și HCL 7/2001
82	1.3.7.1	SS Rosetti Buiș Se abrogă	DE LA RAILEANU CONSTANTIN - LA CENUȘĂ STEFAN ; L=180M ; I=8M ; ST-144MP; Din pământ Se abrogă conform „Hotărârea nr. 47/27.09.2022 privind atribuirea denumirilor străzilor Din comuna Codăești, județul Vaslui, aceasta face parte din strada Rosetti Buiș.	01.01.2001	0,00	OG 43/1997 și HCL 7/2001, HCL 47/27.09.2022
83	1.3.7.1	SS	DE LA CENUȘĂ STEFAN - LA TARLA DUPA LIVADA; L=50M; I=12M; ST- 600MP; Din pământ	01.01.2001	5.400,00	OG 43/1997 și HCL 7/2001
84	1.3.7.1	SS	DE LA CENUȘĂ VERGINEL - LA TARLA VIA NOBILA; L=60M; I=4M; ST- 240MP; Din pământ	01.01.2001	2.160,00	OG 43/1997 și HCL 7/2001
85	1.3.7.1	SS	DE LA CUCUȘ STEFAN - TARLA LIVADA; L=250M; I=5M; ST - 125MP; Din pământ	01.01.2001	11.250,00	OG 43/1997 și HCL 7/2001
86	1.3.7.1	SS	DE LA ENEA VERGINEL - LA MACOVEI VASILU; L=110M; I=8M; ST- 880MP . Din pământ	01.01.2001	7.920,00	OG 43/1997 și HCL 7/2001

87	1.3.7.1	SS se abrogă	Situat în loc. Pribești, jud. Vaslui, situat în intravilan, categoria de folosință drum, înbrăcăminte din balast, lungime drum 58 m, lățime medie 4 m, suprafața de 560 mp Nr cad. 73515 Construcție C1 - Pod, nr. niveluri: 1, suprafața construită la sol/deșăfurată: 20 mp, destinație Construcție: construcții industriale și edificare Nr cad. 73515-C1	01.01.2001	0,00	Act Normativ nr. Hotărarea nr. 1361, din 27/12/2001 emis de Guvernul României+anexa 20; Act Administrativ nr. adresa nr. 9361, din 01/09/2023 emis de primăria Codăești; Act Administrativ nr. Hotărarea nr. 33, din 29/08/2023 emis de Primăria com. Codăești;
88	1.3.7.1	SS	DE LA ȘCHORU MILUTA - LA TARLA VIA NOBILIA ; L=230M ; l=6M ; ST - 1380MP ; Din pământ	01.01.2001	12.420,00	OG 43/1997 și HCL 7/2001
89	1.3.7.1	Strada Merilor	Situat în loc. Pribești, jud. Vaslui, situat în intravilan, categoria de folosință drum, înbrăcăminte din balast, lungime drum: 204 m, lățime medie 4 m, suprafața de 1.554 mp Nr cad. 73525	01.01.2001	24.390,00	Act Normativ nr. Hotărarea nr. 1361, din 27/12/2001 emis de Guvernul României;
90	1.3.7.1	SS Libertății se abrogă	DE LA MIHTELEU FLORIN - LA GHERASIM ȘTEFAN ; L=72M ; l=5M ; ST - 360MP ; Din pământ Se abrogă conform „Hotărarea nr. 47/27.09.2022 privind atribuirea denumirilor străzilor Din comuna Codăești, județul Vaslui, aceasta face parte din strada Libertății.	01.01.2001	0,00	Act Administrativ nr. 9361, din 01/09/2023 emis de COMUNA Codăești; Act Administrativ nr. 47, din 27/09/2022 emis de CL COM Codăești;
91	1.3.7.1	SS Merilor Se abrogă	DE LA VLASE ION (LA ȘCOALA VECHIE) LA COCIRVA CONSTANTIN ; L=78M ; l=5M ; ST -390MP ; Din pământ Se abrogă conform „Hotărarea nr. 47/27.09.2022 privind atribuirea denumirilor străzilor Din comuna Codăești, județul Vaslui, aceasta face parte din strada Răsăritului CF nr. 73514, Pribești.	01.01.2001	0,00	OG 43/1997 și HCL 7/2001, HCL 47/27.09.2022
92	1.3.7.1	SS Merilor Se abrogă	DE LA CANTEA VASILE - LA PĂNĂINTE NECULAI ; L=55M ; l=4M ; ST - 220MP ; Din pământ. Face parte din strada Merilor	01.01.2001	0,00	OG 43/1997 și HCL 7/2001, HCL 47/27.09.2022
93	1.3.7.1	SS Libertății Se abrogă	DE LA MIHTELEU NICU - LA RUSU ȘTEFAN ; L=65M ; l=6M ; ST = 390MP ; Din pământ Se abrogă conform „Hotărarea nr. 47/27.09.2022 privind atribuirea denumirilor străzilor Din comuna Codăești, județul Vaslui, aceasta face parte din strada Libertății.	01.01.2001	0,00	OG 43/1997 și HCL 7/2001, HCL 47/27.09.2022
94	1.3.7.1	SS Libertății Se abrogă	DE LA MANEA GRIGORE - LA ASOFIE GHEORGHIK ; L=56M ; l=4M ; ST = 244MP ; Din pământ Se abrogă conform „Hotărarea nr. 47/27.09.2022 privind atribuirea denumirilor străzilor Din comuna Codăești, județul Vaslui, aceasta face parte din strada Libertății.	01.01.2001	0,00	OG 43/1997 și HCL 7/2001, HCL 47/27.09.2022
95	1.3.7.1	SS - Luncii	Situat în loc. Gheorghieni, jud. Vaslui, situat în intravilan, categoria de folosință drum, înbrăcăminte din balast, lungime drum 2300 m, lățime medie 6 m, suprafața de 13.650 mp	01.01.2001	129.971,92	OG 43/1997 și HCL 7/2001, HCL 47/27.09.2022
96	1.3.7.1	SS -+ nu are	DE LA ȘCOALA - LA BISERICĂ ; L=125M ; l=6M ; ST - 750MP ; Din pământ	01.01.2001	6.750,00	OG 43/1997 și HCL 7/2001
97	1.3.7.1	SS Luncii se abrogă	DE LA ONU MILUTA - LA PADURARU NECULAI ; L=125M ; l=6M ; ST -750MP ; Din pământ Se abrogă conform „Hotărarea nr. 47/27.09.2022 privind atribuirea denumirilor străzilor Din comuna Codăești, județul Vaslui, aceasta face parte din strada Luncii.	01.01.2001	0,00	OG 43/1997 și HCL 7/2001, HCL 47/27.09.2022

1.3.7.1	98	SS Luncii se abrogă	Din SS LA BOCUȚĂ TINCA - LA YANASE ELENA ; L=75M ; l=4M ; ST - 300MP ; Din pământ abrogă conform „Hotărârea nr. 47/27.09.2022 privind atribuirea denumirilor străzilor Din comuna Cofănești, județul Vaslui, aceasta face parte din strada Luncii.	01.01.2001	0,00	OG 43/1997 și HCL 7/2001, HCL 47/27.09.2022
1.3.7.1	99	SS Mihai Eminescu se abrogă	DE LA YANASE NECULAI - LA DS 165 ; L=700M ; l=4M ; ST = 4800MP ; Din pământ	01.01.2001	0,00	OG 43/1997 și HCL 7/2001, HCL 47/27.09.2022
1.3.7.1	100	SS Mihail Sadoveanu se abrogă	Din SS (POD FOST CAP) - CĂLUȘERU GRIGORE L=225M; l=8m; ST=1800MP. Din pământ Se abrogă conform „Hotărârea nr. 47/27.09.2022 privind atribuirea denumirilor străzilor Din comuna Cofănești, județul Vaslui, aceasta face parte din strada Mihail Sadoveanu.	01.01.2001	0,00	OG 43/1997 și HCL 7/2001, HCL 47/27.09.2022
1.3.7.1	101	SS	SS DE LA SOFIAN ZANA - LA SS (LA POD FOST CAP)	01.01.2001	14.040,00	OG 43/1997 și HCL 7/2001
1.3.7.1	102	SS Luceafărului	Din DJ 246, PE LA LOT SÂNDULESCU COSTACHE, PE LA SCURTATU VALERICA - PÂNĂ LA PANTELIMON ANISIA ; L=550M ; l=8M ; ST - 4400MP ; Din pământ	01.01.2001	39.600,00	OG 43/1997 și HCL 7/2001, HCL 47/27.09.2022
1.3.7.1	103	SS Crizantemelor	Din DJ 246 - SCURTARU COSTICĂ - LA TARLA VĂRĂRE ; L=350M ; l=6M ; ST - 2100M ; Din pământ	01.01.2001	29.700,00	OG 43/1997 și HCL 7/2001, HCL 47/27.09.2022
1.3.7.1	104	SS	DE LA CRĂCUN NECULAI - LA NECHIFOR ION ; L=350M ; l=6M ; ST = 2100M ; Din pământ	01.01.2001	18.900,00	OG 43/1997 și HCL 7/2001
1.3.7.1	105	SS Crizantemelor Se abrogă	DE LA DOMINTE VASILE LA ANASTASIE PRĂSINA ; L=200M ; l=6M ; ST = 1200MP ; Din pământ	01.01.2001	0,00	OG 43/1997 și HCL 7/2001, HCL 47/27.09.2022
1.3.7.1	106	SS Livezilor	DE LA BISERICA - LA ANASTASIE PRĂSINA ; L=375M ; l=6M ; ST - 1200M ; Din pământ	01.01.2001	20.250,00	OG 43/1997 și HCL 7/2001, HCL 47/27.09.2022
1.3.7.1	107	SS nu are	DE LA CĂRAIU ION - LA PĂRPALEA GHEORGHE ; L=550M ; l=6M ; ST = 2100MP ; Din pământ	01.01.2001	18.900,00	OG 43/1997 și HCL 7/2001
1.3.7.1	108	Strada Viilor	DE LA ONOFREI ELENA PE LA URSU VASILE - LA IACOB GHEORGHE ; l=500M ; l=4M ; ST - 2000MP ; Din pământ Situat în loc. Rediu Galian, Jud. Vaslui, situat în intravilan, categoria de folosință drum, îmbrăcăminte din balast și pământ, lungime drum 804 m, lățime medie 4 m, suprafața de 1.998 mp, Tronson 1 : suprafața de 1.998 mp, intravilan, Lungimea 500 m, lățimea 4 m, categoria de folosință: drum, îmbrăcăminte din balast și pământ Nr catd. 73564	01.01.2001	18.000,00	OG 43/1997 și HCL 7/2001, HCL 47/27.09.2022
1.3.7.1	109	SS Privighetorii	DE LA IACOB CĂTINCA - LA CIMITIR ; l=600M ; l=6M ; ST - 3600MP ; Din pământ	01.01.2001	32.400,00	OG 43/1997 și HCL 7/2001, HCL 47/27.09.2022
1.3.7.1	110	SS	DE LA RIZEA DUȚA - LA TOMA COSTACHE (BĂRZU) ; L=160M ; l=6M ; ST - 960MP ; Din pământ	01.01.2001	8.640,00	OG 43/1997 și HCL 7/2001
1.3.7.1	111	SS Dimitrie Cantemir	DE LA ANASTASIE IONEL - LA CONSTANTINEI GRIGORE ; L=85M ; l=10M ; ST=850MP ; Din pământ	01.01.2001	7.650,00	OG 43/1997 și HCL 7/2001, HCL 47/27.09.2022
1.3.7.1	112	SS Octavian Goga	DE LA TOMA RUXANDA LA OLARU NECULAI ; L=330M ; l=8M ; ST - 2660MP ; Din pământ	01.01.2001	23.760,00	OG 43/1997 și HCL 7/2001, HCL 47/27.09.2022
1.3.7.1	113	SS	DE LA CIOBANU GHIȚA - LA TARLAU PAȘCANT ; L=200M ; l=5M ; ST - 1000MP ; Din pământ	01.01.2001	9.000,00	OG 43/1997 și HCL 7/2001
1.3.7.1	114	SS Barajului	Din DJ 246 PE LA NĂSTASE GHEORGHE - LA ZAHARIA GHEORGHE ; L=450M ; l=8M ; ST= 3600MP ; Din pământ	01.01.2001	32.400,00	OG 43/1997 și HCL 7/2001
1.3.7.1	115	SS	Din DS 5 - PÂNĂ ÎN DJ 246 (LA FERMA PISCICOLA) ; L=1800M ; l=8M ; ST - 14400 MP ; Din pământ	01.01.2001	129.600,00	OG 43/1997 și HCL 7/2001
1.3.7	116	DRUM VICINAL	Din TARLAU MOARA DE VÂNT - LA HOTAR ȘERBOTEȘTI ; L=4360 ; l=6M ; ST - 25800MP ; Din pământ (DE 1038)	01.01.2001	39.216,00	OG 43/1997 și HCL 7/2001
1.3.7	117	DV	Din TARLAU MOARA DE VÂNT , PE ZAREA DEALULUI - PÂNĂ LA HOTAR ȘERBOTEȘTI ; L=2400M ; l=6M ; ST = 14400MP ; Din pământ (DE 1053/1)	01.01.2001	21.888,00	OG 43/1997 și HCL 7/2001
1.3.7	118	DV	Din TARLAU MOARA DE VÂNT , PRIN VALEA MARE - PÂNĂ LA HOTAR ȘERBOTEȘTI ; L=6300M ; l=6M ; ST = 25800MP ; Din pământ (DE 1053)	01.01.2001	39.216,00	OG 43/1997 și HCL 7/2001

119	1.3.7	DV	Din TARLAUA MOARA DE VANT,PE LA PIETRAKIE - PANA LA HOTAR SHERBOTEȘTI; L=3900M; l=6M; ST = 23400MP; Din pământ	01.01.2001	35.568,00	OG 43/1997 și HCL 7/2001
120	1.3.7	DV	L= 2300M; l=6M; ST = 13800 MP; Din pământ	01.01.2001	20.976,00	OG 43/1997 și HCL 7/2001
121	1.3.7	DV	Din TARLAUA PIETRAKIE, PUNCTUL OBSERVATOR - PRIN DEAL COT - PANA IN STRADA PRINCIPALĂ LA BACTU TOADER; Din pământ; (DE 1119) L=2500M; l=6M; ST = 15000MP	01.01.2001	22.800,00	OG 43/1997 și HCL 7/2001
122	1.3.7	DV	DE LA ȘPIRIDON PETRU ,PE SUB DEAL COT - PANA LA HOTAR ȘHERBOTEȘTI; l=4100M; l=6M; ST - 24600MP; Din pământ	01.01.2001	37.392,00	OG 43/1997 și HCL 7/2001
123	1.3.7	DV	Din DJ 247 (LA BURLANE) LA TARLAUA ULIM; L=500M; l=6M; ST = 3000MP; Din pământ (DE 702)	01.01.2001	3.810,00	OG 43/1997 și HCL 7/2001
124	1.3.7	DV	Din TARLAUA BURLANE - POD SARNA; l=1000M; l=6M; ST - 6690MP; Din pământ; DE963/1	01.01.2001	7.620,00	OG 43/1997 și HCL 7/2001
125	1.3.7	DV	Din DC MĂNĂȘTIRE - LA DC 10,PE ZARE; L=2800M; l=6M; ST = 16800MP; Din pământ (DE 316)	01.01.2001	25.536,00	OG 43/1997 și HCL 7/2001
126	1.3.7	DV	DE LA MĂNĂȘTIRE,PE VALE - LA STRADA PRINCIPALĂ(SECTIA DE MECANIZARE.); L=3700M; l=6M; ST = 22200MP; Din pământ; DE279	01.01.2001	33.744,00	OG 43/1997 și HCL 7/2001
127	1.3.7	DV	Din DC 10,PE ZARE PANA LA HOTAR DOBROVAȚI(LA PADURE PD3); L=6500M; l=6M; ST = 39000MP; Din pământ; DE1741	01.01.2001	59.280,00	OG 43/1997 și HCL 7/2001
128	1.3.7	DV	DE LA LIMITA INTRAVILAN,CONAC ROȘETI - BILAS) PRIN TARLAUA BISERICĂ,SE TERMINA IN TARLAUA FUNDUL VAII; L=4000M; l=6M; ST = 24000MP; Din pământ; DE154	01.01.2001	36.480,00	OG 43/1997 și HCL 7/2001
129	1.3.7	DV	din strada PRINCIPALĂ,LA ANTOCIIH - ȘTEFAN - LA PADURE PD3; L=4000M; l=6M; ST = 2400MP; Din pământ; DE 147+DE7	01.01.2001	36.480,00	OG 43/1997 și HCL 7/2001
130	1.3.7	DV	DE LA HOTAR DOBROVAȚI -LA PADURE,CANTON PD 26; L=700M; l=6M; ST - 10200MP; Din pământ	01.01.2001	15.504,00	OG 43/1997 și HCL 7/2001
131	1.3.7	DV	DE LA CAPUL DEALULUI,PRIN TARLAUA DEAL ARMAS - LA CANTON PADURE PD.26; Din pământ; L=3300M; l=6M; ST = 19800MP	01.01.2001	30.096,00	OG 43/1997 și HCL 7/2001
132	1.3.7	DV	DE LA CAPUL DEALULUI PE SUB DEAL - LA PADURE DE 19; l=2100M; l=6M; ST = 12600M; DE29; Din pământ	01.01.2001	19.152,00	OG 43/1997 și HCL 7/2001
133	1.3.7	DV	DE LA PADURE,PD (FUNDUL VAII) - LA DN 24; MOARA CIOBANU; L=5300M; l=6M; ST = 31800MP; Din pământ; DE19	01.01.2001	48.336,00	OG 43/1997 și HCL 7/2001
134	1.3.7	DV	DE LA LIMITA INTRAVILAN - CONAC ROȘETI - BALS,PRIN LIVADA,PANA LA VIA NOBILA; L=4000M; l=6M; ST = 24000MP; Din pământ (DE 154/1)	01.01.2001	36.480,00	OG 43/1997 și HCL 7/2001
135	1.3.7	DV	DE LA SCUTARU COSTIÇA,PRIN GROAFA LUNCĂI; LA DJ 247; L=165M; l=6M; ST = 9900MP; Din pământ; DE 676	01.01.2001	12.573,00	OG 43/1997 și HCL 7/2001
136	1.3.7	DV	DE LA CIMITIR - LA HOTAR RACOVITĂ; L=600M; l=6M; ST = 36600M; Din pământ; DE535	01.01.2001	4.572,00	OG 43/1997 și HCL 7/2001
137	1.3.7	DV	Din DJ 247 MOVILITA, PE HOTAR EMIL RACOVITĂ - LA PADURE CIOMAG; L=4000M; l=6M; ST = 24000MP; Din pământ	01.01.2001	36.480,00	OG 43/1997 și HCL 7/2001
138	1.3.7	DV	Din HOTAR EMIL RACOVITĂ (DE 635/1) PRIN TARLAUA PAȘCANI - LA TOMA COSTIACHE (SS); L=2000M; l=6M; ST = 12000MP; Din pământ	01.01.2001	18.240,00	OG 43/1997 și HCL 7/2001
139	1.3.7	DV	Din PADURE (PD 548) PRIN TARLAUA PAȘCANI - LA TOMA COSTIACHE, LIMITA INTRAVILAN; L=1300M; l=6M; ST = 7800MP; Din pământ; DE 569	01.01.2001	9.906,00	OG 43/1997 și HCL 7/2001

140	1.3.7	DV	DE LA ZAHARIA GHEORGHE PE MALUL BARAULUI PANA LA HOTAR MIRCESTI ; L=1500M ; l=6M ; ST= 9000MP ; Din pământ ; DES22	01.01.2001	11.430,00	OG 43/1997 și HCL 7/2001
141	1.3.7	DV	Din DC 5 - PE ZARE PANA LA HOTAR YACUTA ; L=2500M ; l=6M ; ST = 15000MP ; Din pământ	01.01.2001	22.800,00	OG 43/1997 și HCL 7/2001
142	1.3.7	DV	Din DC 5 ; PE SES PATA SAT - TARI AUA LATA III (BOTUL LUI MITRU) PANA LA LIMITA INTRAVILAN Codtești - BACTU VASILE ; l=3150M ; l=6M ; ST = 18900MP ; Din pământ	01.01.2001	28.728,00	OG 43/1997 și HCL 7/2001
143	1.3.7	DV	Din DJ 246 PANA LA HOTAR YACUTA, PRIN TARLAUA RACHITI ; L=655M ; l=6M ; ST = 3930MP ; Din pământ (DE346)	01.01.2001	4.991,10	OG 43/1997 și HCL 7/2001
144	1.3.7	DV	DE LA HOTAR ȘERBOTEȘTI PE ZARE , PRIN TARLAUA BOGATA - LA HOTAR COM DANESTI ; L=6000M ; l=6M ; ST = 36000MP ; Din pământ ; DE 907	01.01.2001	54.720,00	OG 43/1997 și HCL 7/2001
145	1.3.7	DV	Din POD LA CAP - LA TARLAUA DEAL DANESTI IN DE 907 ; L=2000M ; l=6M ; ST=12000MP ; DE 902	01.01.2001	18.240,00	OG 43/1997 și HCL 7/2001
146	1.3.7	DV	Din DE 902 PE LA POD CAP PRIN IZLAZUL COMUNA PANA LA HOTAR ȘERBOTEȘTI ; L=4000M ; l=6M ; ST - 6000MP ; DE 925	01.01.2001	41.365,92	OG 43/1997 și HCL 7/2001
147	1.3.7	DV	Din HOTAR EMIL RACOVITȚĂ - LA LUCHIAN VASILE PRIN TARLAUA TEISOR - VALE ; L=2500M ; l=6M ; ST = 15000MP ; DE 13	01.01.2001	22.800,00	OG 43/1997 și HCL 7/2001
148	1.3.7	DV	Din HOTAR EM RACOVITȚĂ PRIN TARLAUA ULM - IN DE 963 LOT ARTEMIȘ P. ; L=1800M ; l=6M ; ST = 10800MP ; DE 755/1	01.01.2001	16.416,00	OG 43/1997 și HCL 7/2001
149	1.3.7	DV	DE LA LOT NICA AGLAIA Din DE 963 PRIN TARLAUA PODUS - CUPEICA PAN AIN DE - 1038 URICANI ; DE 989 / 1 ; L=800M ; l=6M ; ST = 4800MP	01.01.2001	6.096,00	OG 43/1997 și HCL 7/2001
150	1.3.7	DV	Din DJ 247 LA MOVILITA PRIN TARLAUA ULM TARNA PE ZARE PANA IN DE LOT TANASE AGRIPINA DE 755 ; L=1620M ; l=6M ; ST - 9720 MP	01.01.2001	12.344,40	OG 43/1997 și HCL 7/2001
151	1.3.7	DV	Din TARLAUA LAC IMAS, Din DE 963 - LA TARLAUA URICANI ; L=700M ; l=6M ; ST = 4200MP ; Din pământ ; DE 989	01.01.2001	5.334,40	OG 43/1997 și HCL 7/2001
152	1.3.7	DV	Din TARLAUA DEALUL ANEI - LA TARLAUA BOTUL LIJI IANOS ; L=2550M ; l=6M ; ST = 15300MP ; Din pământ ; DE 872	01.01.2001	23.256,00	OG 43/1997 și HCL 7/2001
153	1.3.7	DV	Din TARLAUA LUTARIE PRIN LIMITA HOTAR EM RACOVITȚĂ - LA DJ 247 (MOVILITA) ; L=2300M ; l=6M ; ST : 13800MP ; Din pământ ; DE 823	01.01.2001	20.976,00	OG 43/1997 și HCL 7/2001
154	1.3.7	DV	Din STR. PRINCIPALA (POD CAP GHERGHELEU) PRIN DEALUL ANEI - LA STRADA PRINCIPALA, POD TARNA Codtești ; L=3500M ; l=6M ; ST = 21000MP ; Din pământ	01.01.2001	31.920,00	OG 43/1997 și HCL 7/2001
155		PODURI	Se abrogă, conform legislației în vigoare acesta face parte din strada Lavandei, PE DC 10, SPRE SECȚIA DE MECANIZARE, TUB BETON ARMAT ; L=1,5M ; l=6M	01.01.2001	0,00	OG 43/1997 și HCL 7/2001
156		POD - SAT Codtești,	Se abrogă, conform legislației în vigoare acesta face parte din strada Mănăstirei, PE DC MĂNĂSTIRE, din beton ; L=2,1M l=6M	01.01.2001	-2.442,96	OG 43/1997 și HCL 7/2001
157		POD - SAT Codtești,	Se abrogă, conform legislației în vigoare acesta face parte din strada Cot. POD LA MANOLACHE J, Din TUB BETON ARMAT ; L=1,2M ; l=18M	01.01.2001	0,00	OG 43/1997 și HCL 7/2001
158		POD - SAT Codtești,	Se abrogă, conform legislației în vigoare acesta face parte din strada Cot. POD LA DAMIAN COSTICA, Din TUB BETON ARMAT ; L=1,8M ; l=6M	01.01.2001	0,00	OG 43/1997 și HCL 7/2001
159		POD - SAT Codtești,	Se abrogă, conform legislației în vigoare acesta face parte din strada Saclămlor. POD LA CURULEȚ GRIGORE din beton ; L=8M ; l=6M	01.01.2001	0,00	OG 43/1997 și HCL 7/2001
160		POD - SAT Codtești,	Se abrogă, conform legislației în vigoare acesta face parte din strada Verdespaia, POD LA BĂRNOVEANU N PE Verdespaia din beton ; L=6M ; l=5M	01.01.2001	0,00	OG 43/1997 și HCL 7/2001

161	POD - SAT Codăești,	Se abrogă, conform legislației în vigoare acesta face parte din strada ȘI poziția 9, POD LA PĂRAU SANDU din beton ; L=6.8M ; l=6M	01.01.2001	0,00	OG 43/1997 și HCL 7/2001
162	POD - SAT Codăești,	Se abrogă, conform legislației în vigoare acesta face parte din strada Răzini. POD ÎN TARNA PE DE 963; 2 TUBURI ; L=1.5M ; l=6M	01.01.2001	0,00	OG 43/1997 și HCL 7/2001
163	POD - SAT Codăești,	Se abrogă, conform legislației în vigoare acesta face parte din strada Ștefan cel Mare. POD din beton LA PASCARU JENICA ; L=4M ; l=6M	01.01.2001	-2.442,96	OG 43/1997 și HCL 7/2001
164	POD - SAT Codăești,	Se abrogă, conform legislației în vigoare acesta face parte din strada Sălcâmbilor. POD din LEMN LA SPĂTARU ION ; L=23M ; l=5M	01.01.2001	0,00	OG 43/1997 și HCL 7/2001
165	POD - SAT Codăești,	Se abrogă, acces podet nu există. POD LA SPĂTARU GHEORGHE Din LEMN ; L=6M ; l=4M	01.01.2001	-2.236,00	OG 43/1997 și HCL 7/2001
166	POD - SAT Codăești,	Se abrogă, conform legislației în vigoare acesta face parte din strada Ceir. POD din LEMN LA CHIRILA SPRE CEAIR ; L=15M ; l=5M	01.01.2001	0,00	OG 43/1997 și HCL 7/2001
167	POD - SAT Codăești,	Se abrogă, conform legislației în vigoare acesta face parte din strada Lălelelor. POD din LEMN LA PIAȚA ; L=15M ; l=5M	01.01.2001	0,00	OG 43/1997 și HCL 7/2001
168	POD - SAT Codăești,	Se abrogă, conform legislației în vigoare acesta face parte din strada Școlii. POD din LEMN LA VECHIU LANGA MOCANU ALEXANDRU ; L=16M ; l=5M	01.01.2001	0,00	OG 43/1997 și HCL 7/2001
169	PODET - SAT Codăești,	cale de acces din strada Sălcâmbilor la strada Ștefan cel Mare, PODEȚ LA IASCU COSTICA, Din LEMN ; L=25M ; l=1M	01.01.2001	1.118,00	OG 43/1997 și HCL 7/2001
170	PODET - SAT Codăești,	Se abrogă, conform legislației în vigoare acesta face parte din strada Cot. PODEȚ LA HORDILA GRIGORE , TUB BETON ; L=0.8M ; l=6M	01.01.2001	0,00	OG 43/1997 și HCL 7/2001
171	PODET - SAT Codăești,	Se abrogă, conform legislației în vigoare acesta face parte din strada Cot. PODEȚ LA HORDILA ION, TUB BETON ; L=0.80M ; l=6M	01.01.2001	0,00	OG 43/1997 și HCL 7/2001
172	PODET - SAT Codăești,	Se abrogă, conform legislației în vigoare acesta face parte din strada Cot. PODEȚ LA PAVALUCA GHEORGHE , TUB BETON ; l=0.8M ; l=6M	01.01.2001	0,00	OG 43/1997 și HCL 7/2001
173	PODET - SAT Codăești,	cale de acces din strada Valea Mazilului la strada Albinoilor, PODEȚ LA CAPMAIRE NECULAI, Din LEMN ; L=4M ; l=3M	01.01.2001	1.118,00	OG 43/1997 și HCL 7/2001
174	PODET - SAT Codăești,	PODEȚ LA BRASOVANU NECULAI, Din FIER ; L=12M ; l=1M, Se abrogă, acces podet nu există	01.01.2001	-2.442,96	OG 43/1997 și HCL 7/2001
175	PODET - SAT Codăești,	Se abrogă, conform legislației în vigoare acesta face parte din strada Școlii, PODEȚ LA LICA JANICA , TUB BETON ; L=0.8M ; l=6M	01.01.2001	0,00	OG 43/1997 și HCL 7/2001
176	PODET - SAT Codăești,	Cale de acces din strada Zămbilelor la strada Verdeșoia, PODEȚ LA CHIȚIC PLOKIN , Din FIER ; L=1M ; l=1M	01.01.2001	1.221,48	OG 43/1997 și HCL 7/2001
177	PODET - SAT Codăești,	Cale de acces din strada Zămbilelor la strada Verdeșoia, PODEȚ LA LUNGU NECULAI, Din LEMN ; l=20M ; l=1M	01.01.2001	1.118,00	OG 43/1997 și HCL 7/2001
178	PODET - SAT Codăești,	Cale de acces din strada Zămbilelor la strada Verdeșoia, PODEȚ LA PARAU NICU , Din FIER ; L=20M ; l=1M	01.01.2001	1.221,48	OG 43/1997 și HCL 7/2001
179	PODET - SAT Codăești,	Se abrogă, conform legislației în vigoare acesta face parte din strada Verdeșoia, PODEȚ LA SPARNEANA GHINECULAI, din beton ; L=3M ; l=5M	01.01.2001	0,00	OG 43/1997 și HCL 7/2001
180	PODET - SAT Codăești,	Se abrogă, conform legislației în vigoare acesta face parte din strada Licului, PODEȚ LA PEDMATRIE din beton ; L=10M ; l=4M	01.01.2001	-1.221,48	OG 43/1997 și HCL 7/2001
181	PODET - SAT Codăești,	Se abrogă, conform legislației în vigoare acesta face parte din strada Cîmpului, POD din beton (TUB) BETON ARMAT ; L=12M ; l=6M ; SPRE DUMASCA	01.01.2001	0,00	OG 43/1997 și HCL 7/2001
182	PODET - SAT Codăești,	Se abrogă, conform legislației în vigoare acesta face parte din strada Bisericii POD din LEMN LA SCUTARU COSTICA ; L=10M ; l=6M	01.01.2001	0,00	OG 43/1997 și HCL 7/2001

183	POD - SAT PRIBESTI,	Se abrogă, conform legislației în vigoare acesta face parte din strada Rosetti Baș, POD LA SUCIEVANU ION din beton ; L=5M ; l=6M	01.01.2001	0,00	OG 43/1997 și HCL 7/2001
184	POD - SAT PRIBESTI,	Se abrogă, conform legislației în vigoare acesta face parte din strada Principala, POD LA APETREIV , din beton ; L=5M ; l=5M	01.01.2001	0,00	OG 43/1997 și HCL 7/2001
185	POD - SAT PRIBESTI,	Se abrogă, conform legislației în vigoare acesta face parte din strada Principala, POD LA MITITELU T. COSTICA PE DC 50 din beton ; L=4,7M ; l=5M	01.01.2001	0,00	OG 43/1997 și HCL 7/2001
186	POD - SAT PRIBESTI,	Se abrogă, conform legislației în vigoare acesta face parte din strada Principala, POD din beton LA PANĂINTE MVASILE ; L=3,5M ; l=4M	01.01.2001	0,00	OG 43/1997 și HCL 7/2001
187	POD - SAT PRIBESTI,	Se abrogă, conform legislației în vigoare acesta face parte din strada Principala, POD din beton LA MANEA TINCA ; L=5,5M ; l=4M	01.01.2001	0,00	OG 43/1997 și HCL 7/2001
188	POD - SAT PRIBESTI,	Se abrogă, conform legislației în vigoare acesta face parte din strada Principala, POD din beton LA MITITELU T. COSTICA ; L=3,5M ; l=4M	01.01.2001	0,00	OG 43/1997 și HCL 7/2001
189	POD - SAT PRIBESTI,	Se abrogă, conform legislației în vigoare acesta face parte din strada Rosetti Baș, POD din beton LA ENEA VERGINEL ; L=5M ; l=6M	01.01.2001	0,00	OG 43/1997 și HCL 7/2001
190	POD - SAT PRIBESTI,	Se abrogă, conform legislației în vigoare acesta face parte din strada Rosetti Baș, POD din TUB ARMAT LA RARITA COSTICA ; L=2M ; l=6M	01.01.2001	0,00	OG 43/1997 și HCL 7/2001
191	POD - SAT PRIBESTI,	Se abrogă, conform legislației în vigoare acesta face parte din strada Rosetti Baș, POD din LEMN LA GHERASIM ION ; L=12M ; l=4M	01.01.2001	0,00	OG 43/1997 și HCL 7/2001
192	POD - SAT PRIBESTI,	Se abrogă, conform legislației în vigoare acesta face parte din strada Libertății, POD din LEMN LA MANEA ION ; L=10M ; l=6M	01.01.2001	0,00	OG 43/1997 și HCL 7/2001
193	POD - SAT PRIBESTI,	Se abrogă, conform legislației în vigoare acesta face parte din strada Libertății, POD din beton LA DODU VIOREL ; L=8M ; l=6M	01.01.2001	0,00	OG 43/1997 și HCL 7/2001
194	POD - SAT PRIBESTI,	Se abrogă, conform legislației în vigoare acesta face parte din strada Libertății, POD din beton LA ASOHCII DANA ; L=4M ; l=6M	01.01.2001	0,00	OG 43/1997 și HCL 7/2001
195	PODET - SAT PRIBESTI,	Se abrogă, conform legislației în vigoare acesta face parte din strada Rosetti Baș, PODET LA MOROȘANU L. GHEORGHE ; L=10M ; l=1M	01.01.2001	0,00	OG 43/1997 și HCL 7/2001
196	POD - SAT GHERGHELEU,	Se abrogă, conform legislației în vigoare acesta face parte din strada Mihail Sadoveanu, POD din beton LA ȘES DEALUL ANEI ; L=3M ; l=5M	01.01.2001	0,00	OG 43/1997 și HCL 7/2001
197	POD - SAT GHERGHELEU,	Se abrogă, conform legislației în vigoare acesta face parte Din DY pozitiv 146, POD din beton LA ȘES DEALUL ANEI ; L=3M ; l=5M	01.01.2001	0,00	OG 43/1997 și HCL 7/2001
198	POD - SAT GHERGHELEU,	Se abrogă, conform legislației în vigoare acesta face parte Din DY pozitiv 146, POD din beton LA ȘES DEALUL ANEI ; L=3M ; l=5M	01.01.2001	0,00	OG 43/1997 și HCL 7/2001
199	POD - SAT GHERGHELEU,	Se abrogă, conform legislației în vigoare acesta face parte din strada Mihail Sadoveanu, POD din beton LA FERMA IAS. ; L=5,5M ; l=6M	01.01.2001	0,00	OG 43/1997 și HCL 7/2001
200	POD - SAT GHERGHELEU,	Se abrogă, conform legislației în vigoare acesta face parte din strada Lantcii, POD din beton LA SCUTARU VASILE ; L= 5M	01.01.2001	0,00	OG 43/1997 și HCL 7/2001
201	POD - SAT GHERGHELEU,	Se abrogă, conform legislației în vigoare acesta face parte din strada Mihai Imnutescu, POD din TUB BETON ARMAT ; L=1,5M ; l= 6M	01.01.2001	0,00	OG 43/1997 și HCL 7/2001
202	PODET - SAT GHERGHELEU,	Se abrogă, conform legislației în vigoare acesta face parte din strada Mihail Sadoveanu PODET LA BUCATARU FLORIN, TUB din beton ; L=0,8M ; l=6M	01.01.2001	0,00	OG 43/1997 și HCL 7/2001

203	PODET - SAT GHERGHELEU,	Se abrogă, conform legislației în vigoare acestia face parte din strada Luncei. PODEȚ LA LUCHIAN VASILE din beton ; L = 4M ; l=5M	01.01.2001	0,00	OG 43/1997 și HCL 7/2001
204	PODET - SAT GHERGHELEU,	Se abrogă, conform legislației în vigoare acestia face parte din strada Luncei. PODEȚ din TUB BETON ; L=1.6 ; l=6M ; LA CHELARU COSTICA VAIRA VECHIE SAT	01.01.2001	0,00	OG 43/1997 și HCL 7/2001
205	PODET - SAT GHERGHELEU,	PODEȚ din TUB BETON ; L = 0.8M ; l=6M ; LA CEĂUSU GHERGHE	01.01.2001	-1,221,48	OG 43/1997 și HCL 7/2001
206	POD - SAT GHERGHELEU,	Se abrogă, conform legislației în vigoare acestia face parte din strada Luncei. POD din LEMN LA NICA AGLAIA ; L=6M ; l=4M	01.01.2001	0,00	OG 43/1997 și HCL 7/2001
207	ADUCTIUNE DE APĂ	Se abrogă		0,00	
208	SURSA DOBROVĂȚ	Bazin de captare din beton, capacitate 150mc.	01.01.2001	28,845,01	OG 43/1997 și HCL 7/2001
209	CAPTĂRI	5 puțuri de captare din beton	01.01.2001	903,00	se vor face demersuri pentru cadastru edilitar OG 43/1997 și HCL 7/2001
210	CASTEL DE APĂ	ÎN CURTEA DISPENSARULUI VETERINAR, TEREN AFERENT 20MP, DIN BETON, CAPACITATE 100MC. ÎNALȚIMEA 12M	01.01.2001	620,00	se vor face demersuri pentru cadastru edilitar OG 43/1997 și HCL 7/2001
211	CONDUCTE PENTRU ALIMENTARE CU APA,	LUNGIMEA REȚELEI = 12KM ; INCEPE DIN PĂDUREA „BUDA”, COM DOBROVĂȚ, JUD IASI, TRECE PRIN FIRMA SC.BUCUM S.A. IASI SE TERMINA LA BLOCUL CU 20 APARTAMENTE DIN SATUL Codăești, MATERIALE : DE LA BAZINUL DE COLECTARE PÂNĂ LA INTRAREA ÎN SATUL Codăești PE DISTANȚA DE 10 KM , CONDUCTA ESTE DIN TUBURI DE AZBOCIMENT , CU DIAMETRUL 4 TOLI ; DE LA INTRAREA ÎN SATUL Codăești PÂNĂ LA BLOCUL CU 20 APART CONDUCTA ESTE DIN OȚEL CU L = DE 2 TOLI	01.01.2001	12.214,78	OG 43/1997 și HCL 7/2001 se vor face demersuri pentru cadastru edilitar
212	se abrogă	SURSĂ CAP. CODĂEȘTI		0,00	
213	STAȚIE DE POMPARE,	Amplasată pe șes Dobrovăț pe fmeșta lui Balan Vasile. ST- 150 mp. Din cărămidă	01.01.2001	2,809,40	OG 43/1997 și HCL 7/2001 Act Administrativ nr. HCL NR. 12, din 30/03/2017 emis de CONSILIUL LOCAL, Codăești-ANEXA
214	PUTURI, DPE,	2 PUTURI FORATE, ADANCIMEA DE 18M , DOTARI - 2 POMPE CU DEBIT DE 10M3/H	01.01.2001	1,954,36	OG 43/1997 și HCL 7/2001 se vor face demersuri pentru cadastru edilitar
215	REZERVOARE PT INMAGAZINAREA APEI,	2 BAZINE COLECTARE din beton, CAPACITATE Bazin 1 = 100MC ; Bazin 2 = 75MC	01.01.2001	2,931,55	OG 43/1997 și HCL 7/2001 se vor face demersuri pentru cadastru edilitar
216	CONDUCTE PENTRU ALIMENTARE CU APA	REȚEA DE DISTRIBUȚIE L=2000M, MATERIALE: TEAVĂ Din OȚEL ø=4TOLI, INCEPE DE LA STAȚIA DE POMPARE, BAZINŢE, PÂNĂ LA BLOCUL CU 20 AP.		3,297,99	OG 43/1997 și HCL 7/2001 se vor face demersuri pentru cadastru edilitar
217	CONSTRUCȚII AFERENTE ADUCTIUNII DE APA,	2 CASE DE POMPARE DIN CĂRĂMIDĂ, S.C. l=25MP ; S.C.2 = 20MP	01.01.2001	1,710,07	OG 43/1997 și HCL 7/2001 se vor face demersuri pentru cadastru edilitar
218	STAȚIE DE POMPARE,	INSTALAȚIE ALIMENTARE CU APĂ ÎN CONSERVARE Bazin COLECTOR - 200MC, SITUAT LA BAZA DJ 247 ȘI LOT POFA GR GHERGHEPE O SUPRAF. DE 400MP. REȚEA DE DISTRIBUȚIE L=130M; INCEPE DIN PUNCTUL LATA PÂNĂ LA BAZINUL DE COLECTARE, TEVI Din OȚEL ø= 4 TOLI DE LA BAZIN DE COLECTARE Din LATA PÂNĂ LA PASCARU ANETA L=300M, TEVI Din AZBOCIMENT CU ø=4 TOLI, DE LA PASCARU ANETA PÂNĂ LA BAZINUL DE COLECTARE L=1000M		15,748,00	OG 43/1997 și HCL 7/2001 se vor face demersuri pentru cadastru edilitar
219	STAȚIE DE POMPARE,	STAȚIE DE POMPARE CU HIDROPOR, CAPACITATE 10MC, situată într-o CLĂDIRE 42 MP din beton, ÎNTRE YECINIÎ BLOC 20APART. - MORĂRAȘU VASILE ȘI TEREN PRIMĂRIE ST=40MP		1,420,00	OG 43/1997 și HCL 7/2001 se vor face demersuri pentru cadastru edilitar

220	CONDUCTE PENTRU CANALIZARE LA SPITAL CODĂEȘTI se abrogă	CONDUCTA DE AZROCIAMENT DE Ø=6 TOLI, L=200M, DE LA SPITAL CODĂEȘTI ȘI SE TERMINA ÎN PARĂUL CUTINGA	01.01.2001	0,00	OG 43/1997 și HCL 7/2001
221	CONDUCTĂ PENTRU CANALIZARE DE LA POLIȚIA CODĂEȘTI	CONDUCTA Din AZROCIAMENT DE Ø=6 TOLI, L=100M DE LA POLIȚIE - LA CONDUCTA DE LA BLOCUL CU 20 APARTAMENTE	01.01.2001	2.687,25	se vor face demersuri pentru cadastru edilitar OG 43/1997 și HCL 7/2001
222	CONDUCTĂ CANALIZARE BLOC 4 APART	CONDUCTA Din AZROCIAMENT 6 TOLI, L=200M; DE LA BLOCUL CU 4 APARTAMENTE PÂNĂ ÎN PARĂUL CUTINGA	01.01.2001	671,81	se vor face demersuri pentru cadastru edilitar OG 43/1997 și HCL 7/2001
223	CONDUCTĂ CANALIZARE BLOC 12 APART.,	CONDUCTA Din PLASTIC 6 TOLI, L=50M; DE LA BLOCUL CU 12 APART.-LA FOSA DE COLECTARE.FOSA DE COLECTARE din beton.CAPACITATE - 120MC SITUATA ÎN GRĂDINA LUI PERJU NECULAI.TEREN = 40MP	01.01.2001	3.420,14	OG 43/1997 și HCL 7/2001
224	CONDUCTĂ CANALIZARE 12 APART. SMA,	CONDUCTADIN AZROCIAMENT 6 TOLI.L=100M; DE LA BLOC - LA PARCUL DOBROVĂȚ	01.01.2001	3.420,14	OG 43/1997 și HCL 7/2001
225	PLATFORMĂ GUNOI PIATA,	SAT CODĂEȘTI LA CAPIUL DEALULUI S=3000 MP		3.500,00	se vor face demersuri pentru cadastru edilitar
226	PLATFORMĂ GUNOI su abrogă	SES DOBROVĂȚ S=2000 MP		0,00	OG 43/1997 și HCL 7/2001
227	PLATFORMĂ GUNOI	SAT REDIU-GALIAN SES PAȚĂ SAT. S=1000MP DC REDIU-DUMASCA. M-PĂRĂUL DUMASCA. V-N- PARĂUL CUTINGA		11.000,00	OG 43/1997 și HCL 7/2001
228	PLATFORMĂ GUNOI	SAT GHERGHELEU DEAL SAT 3. S=1500MP. LA B-MAZILIU ADELA; V-BOCUIȚĂ TINCA, S- DRUM SĂTESC; N-ASTRAȚINEI FOADIER		16.500,00	OG 43/1997 și HCL 7/2001
229	PLATFORMĂ GUNOI	SES COLȚ DEALUL ANEL. S=1500M. M- TEREN IAS MOARA GRECILOR; S-V - ISLAZ COMUNAL. N-DRUM SĂTESC		16.500,00	OG 43/1997 și HCL 7/2001
230	PLATFORMĂ GUNOI	SAT PRIBEȘTI LA CAPIUL DEALULUI S=3000MP. E-S-ISLAZ COMUNAL; N-V-DRUM SĂTESC		33.000,00	OG 43/1997 și HCL 7/2001
231	PUȚUL SEC CODĂEȘTI	SITUAT LA CAPIUL DEALULUI din beton.CAPACITATE 48MC	01.01.2001	1.488,00	OG 43/1997 și HCL 7/2001
232	PIATA AGOALIMENTARA Codăești,	ST - 23312MP; NR TARLA - 65, NR PARCELA - 402.CORPURI 1; suprafața TOTALA construită - 114MP; SUPRAF TOTALA DESFĂȘURATA - 114 MP; NUMAR NIVELE - P; STRUCTURA DE REZISTINȚA - B; FUNDATIIL B; PEREȚI - ZP; ACOPIERIS - AZ; STAREA Construcție - B; DOTARI - INSTALATIE ELECTRICA. CAPACITATE - ANEXA V (NR CORP. - 1) SUPRAF. TOTALA CONSTRUCT - 18MP; SUPRAF TOTALA DESF - 36 MP; ADRESA IMOBILULUI.SAT Codăești.COMUNA Codăești.JUDEȚUL VASLUI.VECHINATATI : N-CIUBOTARU DUMITRU; S = TEREN CONS LOCAL (MIHAIUC); E - PARAUŁ CUTINGA; V - DDI 2246		100.545,22	OG 43/1997 și HCL 7/2001
233	BAZA SORTIVĂ	SAT CODĂEȘTI TEREN DE SPORT SITUAT ÎN LATA 3; S-10800 MP; S-GOLACIE MITICĂ;N-LOT CÂMPEANU MARIA; E- LOT CÂMPEANU MARIA; V- CÂMPEANU MARIA	01.01.2001	162.000,00	OG 43/1997 și HCL 7/2001
		Teren intravilan St = 7.752 mp Necadastrat			

234	BAZA DE SPORT - SAT CODĂEȘTI,	LANGA LICEUL TEORETIC CODĂEȘTI ; S - 10800MP ; D - DJ247 ; N - BOTEZ OCTAV ; E - LIC TEORETIC ; V - VASCOVIN VASLUI Loc. Codăești, Jud. Vaslui Construcție C1: Teren sport sintetic, suprafața = 771 mp Teren: teren baza sportiva, St = 1.999 Necadastrat	01.01.2001	216.000,00	OG 43/1997 și HCL 7/2001
235	BAZA SPORTIVA - SAT PRIBESTI,	TEREN DE SPORT PE ȘES PRIBESTI ; S - 10800MP ; PE ISLAZUL COMUNAL Teren baza sportiva Pribesti, St = 16.526 mp Necadastrat	01.01.2001	16.416,00	OG 43/1997 și HCL 7/2001
236	BAZA SPORTIVA - SAT REDIU GALLAN,	TEREN SPORT PE ȘES PATA SATULUI ; S - 10800MP ; PE ISLAZUL COMUNAL Teren baza sportiva Rediu Gallan, St = 6.326 mp Necadastrat	01.01.2001	16.416,00	OG 43/1997 și HCL 7/2001
237	BAZA SPORTIVA - SAT GHERGHELEU,	TEREN SPORT PE ȘES , S - 10800MP ; PE ISLAZUL COMUNAL Teren baza sportiva Ghergholeu, St = 9.804 mp Necadastrat	01.01.2001	16.416,00	OG 43/1997 și HCL 7/2001
238	CONSILIUL LOCAL CODĂEȘTI,	ST = 6526MP ; NR.TARLA - 63 ; NUMAR PARCELA - 402 ; CORPURI - 1 ; SUPRAF.TOTALA - 183MP ; SUPRAF.TOTALA DESFASURATA - 183MP ; NUMAR NIVELE - P ; STRUCTURA DE REZISTENTA - B ; FUNDATII - A ; PERETII - P ; ACOPERIS - TB ; SIAREA Construcției - S ; DOTARI - SOBE CU LEMNE ; INSTALATIILE ELECTRICE.CAPACITATE ; ANEXE (NR.CORPURI 2 ; SUPRAF.TOTALA - 68MP ; SUPRAF.TOTALA DESFASURATA - 68 MP) ; ADRESA IMOBILULUI - COMUNACODĂEȘTI JUDEȚUL VASLUI.VECHINI : N - BOTEZ OCTAVIAN ; S - POSTUL DE POȘTIE Codăești ; E - DJ246 ; V - TEREN PRIMARIE Loc. Codăești, Jud. Vaslui Construcție C1: Centru de zi nr. ateleuri: 1 suprafața construită la sol: 186 mp destinație Construcție: construcții administrative și social culturale Teren intravilan suprafața de 4.916 mp Categoriile de folosință: curți construcții (St = 2.378 mp) și arabil (St = 3.538 mp) Nr cad: 72834	01.01.2001	172.617,27	OG 43/1997 și HCL 7/2001 HCL NR.5/24 FEBRUARIE 2017 Act Administrativ nr. HCL 7/2001, din 19/04/2001 emis de PRIM Codăești; Modificat

239	CAMIN CULTURAL Codăești,	<p>ST - 347.4 MP ; NUMAR TARLA - 63 ; NUMAR PARCELA - 429 ; CORPURI - 1 ; suprafața TOTALA construită - 227.4 ; suprafața TOTALA DESFĂȘURATA - 227.4 ; NR. NIVELE - 1 ; STRUCTURA DE REZISTENȚA - B ; FUNDATII - A ; PERETII - ZP ; ACOPERIS - TB ; STAREA Construcției - 1 ; DOTARI ; SOBE CU LEMNE,INSTALATIILE ELECTRICE,CAPACITATE - 100 LOCURILANEXE ; ADRESA IMOBILITATII - COMUNA Codăești, JUDEȚUL VASLUI ; VECINI : N-DJ 246 ; S- BAR AF POPA EMILIAN ; E- ULITA SATEASCA ; V- BLOC CU 12 APARTAMENTE</p> <p>Loc. Codăești, jud. Vaslui</p> <p>Construcție C1 : Cămin cultural Codăești</p> <p>Nr. niveluri : 1</p> <p>suprafața construită la sol: 260,3 mp</p> <p>destinație Construcție: construcții administrative și social culturale</p> <p>Teren intravilan</p> <p>suprafața de 328 mp</p> <p>Categoria de folosință: curți construcții</p> <p>Nr cad: 70066</p>	01.01.2001	1.882.617,88	OG 43/1997 și HCL 7/2001
240	CLADIREA CONSILIULUI LOCAL CODĂEȘTI,	<p>ST - 1300MP ; NUMAR TARLA - 63, NR PARCELA - 402, CORPURI - 1 ; suprafața TOTALA construită - 59.8MP ; suprafața TOTALA DESFĂȘURATA - 59.9MP ; NUMAR NIVELE - P ; STRUCTURA DE REZISTENȚA - B ; FUNDATII - B ; PERETII - ZP ; ACOPERIS - T ; STAREA Construcției - S ; DOTARI - SOBE CU LEMNE ; INSTALATIILE ELECTRICE, CAPACITATEA - ANEXE (NR.CORPURI) ADRESA IMOBILITATII : SAT PRIBESTI, COMUNA Codăești ; JUDEȚUL VASLUI ; N-MANEA ION ; S- CONDARAGIU COSTICA , E- PĂNĂNTE ION ; V- DRUM SĂTESC</p> <p>Construcție C1 : Grădinița Codăești</p> <p>suprafața construită la sol: 119 mp</p> <p>Necadastrat</p> <p>Teren intravilan Grădinița</p> <p>suprafața teren: 900 mp</p> <p>Necadastrat</p> <p>Împrejmuite: menține teren împrejmuit / parșia împrejmuit</p>	01.01.2001	278.039,00	OG 43/1997 și HCL 7/2001

241	REMIZA SERVICIULUI DE POMPIERI	<p>ST - 165MP; NUMAR PARCELA - 63; NUMAR TARLA - 412; CORPURI - I; SUPRAFAȚA TOTALĂ CONSTRUITĂ - 135MP; SUPRAFAȚA TOTALĂ DESFĂȘURATĂ - 135MP; NUMAR NIVELE - P; STRUCTURA DE REZISTENȚĂ - B; FUNDATIILOR A; PERETI - P; ACOPERIS - T; STAREA Construcției - I; DOTARI - INSTALATIIE ELECTRICE,CAPAC; ANEXE. ADRESA IMOBILIILOR: COMUNA Codăești; JUDEȚUL VASLUI; VECINI: N-TEREN INTERNAT LICEU; S - ȘCOALA GENERALĂ Codăești; E - DJ 247; V - DRUM SĂTESC</p> <p>Construcție C1: GradDinita Nr. niveluri: 1 IN regim de înălțime Parter suprafața construită la sol / desfășurată: 138 mp destinație Construcție: construcții administrative și social culturale</p> <p>Construcție C2: WC Nr. niveluri: 1 IN regim de înălțime Parter suprafața construită la sol / desfășurată: 14 mp destinație Construcție: construcții anexa</p> <p>Teren intravilan suprafața de 1,494 mp Teren împrejmuit</p>	01.01.2001	167.532,48	<p>OG 43/1997 și HCL 72001</p> <p>Act Administrativ nr. Hotărârea nr. 27, din 17/06/2025 emis de CONSILIUL LOCAL AL COMUNEI CODĂEȘTI;</p> <p>Act Administrativ nr. Hotărârea nr. 17, din 11/02/2016 emis de Consiliul Local Codăești;</p> <p>Act Administrativ nr. Hotărârea nr. 17, din 11/02/2016 emis de CONSILIUL LOCAL AL COMUNEI Codăești-anexa;</p>
242	BAIA COMUNALĂ CODĂEȘTI VÂNDUT se abrogă	<p>ST-638MP; NR.TARLA 63-MP; NR.PARCELA-339; CORPURI I; SUPRAFAȚA TOTALĂ CONSTRUITĂ 168MP; SUPRAFAȚA TOTALĂ DESFĂȘURATĂ 168MP; NR NIVELE-I; STRUCTURA DE REZISTENȚĂ-B;FUNDATIILOR-B; PERETI ZB; ACOPERIS-T; STAREA CONSTRUCȚIEI DOTĂRI 5 DUȘURI, 3 CĂZI. CAPACITATE-; ANEXE-; ADRESA IMOBIL: COMUNA CODĂEȘTI JUDEȚUL VASLUI. VECINI:- SPITAL CODĂEȘTI; S-DRUM SĂTESC; E-CIUBOTARU MINA; HOLICOV COSTICĂ</p>		0,00	<p>OG 43/1997 și HCL 72001 HCL-44/2019 HCL 10/20.02.2020</p>
243	SPITAL COMUNAL CODĂEȘTI APARTINE DE JUDEȚ SE ABROGĂ	<p>ST-27497MP; NUMAR TARLA-63; NUMAR PARCELA-723; CORPURI I; SUPRAFAȚA TOTALĂ CONSTRUITĂ 48MP; SUPRAFAȚA TOTALĂ DESFĂȘURATĂ 800MP; NR NIVELE-S+P; STRUCTURA DE REZISTENȚĂ B; FUNDATIILOR-B; PERETI ZP; ACOPERIS-T; STAREA CONSTRUCȚIEI-DOTARI:- APĂ CURENTĂ, ÎNCĂLZIRE CENTRALĂ; INST. ELECTRICE; ANEXE;- NR CORPURI 14 SUPRAFAȚĂ TOTALĂ CONSTRUITĂ- 183IMP; SUPRAFAȚĂ TOTALĂ DESFĂȘURATĂ-183IMP. ADRESA CODĂEȘTI, JUDEȚ VASLUI. VECINI: N-CORCOTOI MITICĂ; S-HOLICOV COSTICĂ; E- PARCUL CUTHIGNA; V- DJ 245</p>		0,00	<p>OG 43/1997 și HCL 72001</p>

244	DISPENSAR COMUNAL CODĂEȘTI	<p>ST-6053MP-NR TARLA 63; NR PARCELA 656; CORPURI 1; SUPRAFAȚA TOTALĂ CONSTRUITĂ-153MP; SUPRAFAȚA TOTALĂ DESFAȘURATĂ-153MP; NR NIVELURI: 1; STRUCTURA DE REZISTENȚĂ-B; FUNDAȚIILE-B; PEREȚI ZR;ACOPERȘIB-ISTAREA CONSTRUCȚIIEI-S; DOTĂRI-SOBE CU LEMNE; INST.ELECTRICE. CAPACITATE ANEXE-(NR. CPORPURI 7. SUPRAFAȚA TOTALA CONSTRUITĂ-514MP; SUPRAFAȚA TOTALĂ DESFAȘURATĂ-514MP). ADRESA IMOBILULUI: COMUNA CODĂEȘTI JUDEȚUL VASLUI. VECINI: N DJ2475-S- STOICA ȚIȚA; E-STRADA PRINCIPALĂ; V-LUCA ION.</p> <p>Loc. Codăești, Jud. Vaslui</p> <p>Construcție C1: Consiliul Local Nr. niveluri: 1 IN regim de înălțime parter suprafața construită la sol / desfașurată: 247 mp destinație Construcție: construcții administrative și social culturale</p> <p>Construcție C2: Centru de gazduire Nr. niveluri: 1 IN regim de înălțime parter suprafața construită la sol / desfașurată: 134 mp destinație Construcție: construcții administrative și social culturale</p>	1910	717.564,07	<p>OG 43/1997 și HCL 7/2001</p> <p>Act Administrativ nr. HOTARARE NR. 43, din 29/03/2021 emis de CONSILIUL JUDEȚEAN VASLUI; ANEXA; Act Administrativ nr. HOTARARE NR. 30, din 20/04/2021 emis de CONSILIUL LOCAL. Codăești; ANEXA;</p>
245	LICENȚA TEORETICĂ CODĂEȘTI	<p>Loc. Codăești, Jud. Vaslui</p> <p>Construcție C1: Liceul teoretic Codăești Nr. niveluri: 1 IN regim de înălțime Parter suprafața construită la sol / desfașurată: 483 mp destinație Construcție: construcții administrative și social culturale</p> <p>Construcție C2: Atelier Nr. niveluri: 1 IN regim de înălțime Parter suprafața construită la sol / desfașurată: 195 mp destinație Construcție: construcții anexa</p> <p>Construcție C3: Anexa C3 Nr. niveluri: 1 IN regim de înălțime parter suprafața construită la sol / desfașurată: 209 mp destinație Construcție: construcții anexa</p> <p>Construcție C4: Anexa C4 Nr. niveluri: 1 IN regim de înălțime parter suprafața construită la sol / desfașurată: 79 mp destinație Construcție: construcții anexa</p>	5.940.589,73		<p>Act Administrativ nr. hotararea nr. 7, din 19/04/2001 emis de CONSILIUL LOCAL, Codăești (H.G. 1361/27. 12.2001, anexa nr. 20 la hotararea nr.7/2001 - primaria Codăești);</p>

246	INTERNAT. LICEUL TEORETIC CODĂLEȘTI	<p>ST - 2044 mp.; Nr. uria - 63; nr. parcelă - 412; Corpuri suprafața totală construită 482 mp; suprafața totală și desfășurată - 668 mp; nr. nivel - S+P; structura de rezistență B; fundații B; pereți ZP; acoperiș TB; sarea construcției B; Dotări - sobe cu lemne; instalație electrică.</p> <p>Capacitate 75 locuri. Anexa - 2; nr. corpuri - 2; suprafața constr. - 212,5 mp; suprafața desfășurată - 312,5 mp. Adresa imobilului - comuna Codălești, județul Vaslui. Vecini: N - drum sâtesc; S - școala generală Codălești; E - DJ 246; V - drum sâtesc.</p> <p>Loc. Codălești, Jud. Vaslui</p> <p>Construcție C1: Internat Codălești (Grădinița nr 2 Codălești)</p> <p>Nr. niveluri: 3</p> <p>IN regim de înălțime D+P+Pod</p> <p>suprafața construită la sol: 504 mp</p> <p>suprafața desfășurată: 1.154 mp</p> <p>destinație Construcție: construcții administrative și social culturale</p> <p>Teren intravilan</p> <p>suprafața de 1.232 mp</p> <p>Teren împrejmuit</p> <p>Categoria de folosință: curți construcții</p> <p>Nr. cad 72952</p>	1910	818.066,44	<p>OG 43/1997 și HCL 7/2001</p> <p>Act Administrativ nr. Hotărârea nr. 17, din 11/02/2016 emis de Consiliul Local, Codălești;</p> <p>Act Administrativ nr. 17, din 11/02/2016 emis de PRIMĂRIA Codălești;</p>
247	Școala generală Codălești	<p>Loc. Codălești, Jud. Vaslui</p> <p>Construcție C1: CAS - școala Codălești</p> <p>Nr. niveluri: 2</p> <p>IN regim de înălțime P+1 IE</p> <p>suprafața construită la sol: 486 mp</p> <p>suprafața desfășurată: 972 mp</p> <p>destinație Construcție: construcții administrative și social culturale</p> <p>Construcție C2: CAS - Anexa</p> <p>Nr. niveluri: 1</p> <p>IN regim de înălțime P</p> <p>suprafața construită la sol / desfășurată: 311 mp</p> <p>destinație Construcție: construcții administrative și social culturale</p> <p>Construcție C3: CAS - Muzeu</p> <p>Nr. niveluri: 1</p> <p>IN regim de înălțime P</p> <p>suprafața construită la sol / desfășurată: 111 mp</p> <p>destinație Construcție: construcții administrative și social culturale</p> <p>Construcție C4: CAS - Anexa</p> <p>Nr. niveluri: 1</p> <p>IN regim de înălțime P</p> <p>suprafața construită la sol / desfășurată: 17 mp</p> <p>destinație Construcție: construcții anexa</p> <p>Teren intravilan</p> <p>suprafața de 3.107 mp</p> <p>Teren împrejmuit</p> <p>Categoria de folosință: curți construcții</p>		822.877,05	<p>OG 43/1997 și HCL 7/2001</p> <p>Act Administrativ nr. Hotărârea nr. 17, din 11/02/2016 emis de Consiliul Local, Codălești;</p> <p>Act Administrativ nr. 37, din 12/12/2023 emis de PRIMĂRIA COMUNEI Codălești; Act Administrativ nr. 37, din 26/09/2023 emis de Consiliul Local al Comunei Codălești; Act Administrativ nr. 189, din 10/01/2023 emis de PRIMĂRIA COMUNEI Codălești;</p>

248	Școala generală Pribești	<p>ST - 5476 mp; nr.terea - 65; nr.parcelă - 153; corpuri - 1; suprafața totală construită 448 mp.; suprafața totală desfășurată - 448 mp.; nr.nivele - p; structura de rezistență B; fundații - B; pereți - ZP; acoperiș - T; sursa construcției - S; Dotări - sobe cu lemne; instalație electrică. Capacitate - 4 săli de clasă; Anexe - W. (nr. corpuri 1; suprafața totală construită</p> <p>18 mp; suprafața totală desfășurată - 36 mp. adresa imobilului - sat Pribești, comuna Codăești, județul Vaslui. Vecini: N - Stracug Neculai; S - Cenușă Mihai; E - drum sâtesc; V - Loturi proprietate.</p> <p>Loc. Pribest, Jud. Vaslui</p> <p>Construcție C1: școala generală Pribești</p> <p>Nr. niveluri: 1</p> <p>IN regim de înălțime Parter</p> <p>suprafața construită la sol/desfășurată: 450</p> <p>destinație Construcție: construcții administrative și social culturale</p> <p>Construcție C2: CAS - Anexa</p> <p>Nr. niveluri: 1</p> <p>IN regim de înălțime P</p> <p>suprafața construită la sol / desfășurată: 29 mp</p> <p>destinație Construcție: construcții anexa</p>	691.984,68	<p>OG 43/1997 și HCL 72001</p> <p>Act Administrativ nr. ANEXA NR 20 LA HCL 72001; din 19/04/2001 emis de PRIM Codăești (act administrativ nr. HCL 72001/19-04-2001 emis de PRIM Codăești;</p>
249	Școala Pribești	<p>ST. 1276 mp.; Nr.terea - 65; nr.parcelă - 153 ; corpuri - 1; Suprafața totală construită 99 mp; suprafața totală desfășurată - 99 mp.; nr.nivele - P; structura de rezistență D; fundații A; pereți - P; acoperiș - TB; starea construcției - X; Dotări - fără sobe; fără instalație electrică. Capacitate - 4 săli de clasă. Anexa - nr.corpuri; suprafața totală construită; suprafața totală desfășurată adresa imobilului - sat Pribești, comuna Codăești. Vecini: N - ulița sâtoasă; S - Căntea Vasile; E - Cociorva V.I. Constantin; V - drum sâtesc.</p>	29.800,00	<p>OG 43/1997 și HCL 72001</p>

250		Școala generală Rediu-Galian Corp A	<p>ST - 2574 mp. nr. tarla - 66 mp. nr. parcelă - 239. Corpuri 2. suprafața totală construită - 296 mp.; suprafața totală desfășurată - 296 mp.; nr. nivele - p; structura de rezistență - B; fundații - B; pereți - ZP; acoperiș - T; Sursa construcției S; Dolări - sobe cu lemne; inst. electrică; capacitate - 4 săli de clasă; anexa W; corpuri 1, sup. desf.</p> <p>Galian, com. Codăești, județul Vaslui. Vecini: N - drum sâtesc; S - drum sâtesc; E - Sacalescu Ion; V - Iancu Gheorghe</p> <p>Loc: Rediu Galian, Jud. Vaslui</p> <p>Construcție C1: școala Rediu Galian - nu mai există</p> <p>Nr. niveluri: 1</p> <p>ÎN regim de înălțime Parter</p> <p>suprafața construită la sol/desfășurată: 123 mp</p> <p>destinație Construcție: construcții administrative și social culturale</p> <p>Construcție C2: Cămin Cultural Rediu Galian</p> <p>Nr. niveluri: 1</p> <p>ÎN regim de înălțime Parier</p> <p>suprafața construită la sol/desfășurată: 115 mp</p> <p>destinație Construcție: construcții administrative și social culturale</p> <p>Teren intravilan</p> <p>suprafața de 2.514 mp</p> <p>ST / 4011,3 mp. nr. tarla - 66 mp.; nr. parcelă - 239; corpuri - 1; suprafața totală construită 234 mp.; suprafață desfăș. - 234 mp., nr. nivele - P; structura de rezistență - B; fundații - A; pereți - P; acoperiș - AZ; sursa construcției - 1; dolări - sobe cu lemne; instalații electrice; capacitate - 3 săli de clasă; Anexe 1; nr. corpuri 1 supra constr. 28 mp.; suprafață desfăș. 56 mp.; adresa: Săt Rediu Galian, comuna Codăești, județul Vaslui. Vecini: N - Soutari Costică, S - Săcălteanu Ion; E - Ciobanu Costică, V - drum sâtesc.</p>	352.565,42	OG 43/1997 și HCL 72001 Act Administrativ nr. HCL 72001, din 19/04/2001 emis de Consiliul Local Codăești - Anexa nr.20 (act administrativ nr. AVIZ PREFECTURA NR 1028/30-04-2001 emis de PREFECTURA VASLUIE);
251		Școala generală Rediu-Galian Corp B	<p>Construcție C1: școala generală Rediu galian - corp B</p> <p>suprafața construită la sol/desfășurată: 292 mp</p> <p>Teren intravilan, St = 4.386 mp</p> <p>Necadastrat</p>	76.729,50	OG 43/1997 și HCL 72001
252		Școala generală Gherghetel-Codăești	<p>ST - 6224, nr. tarla 64, nr. parcelă - 14. Corpuri - 2; suprafața totală constr. - 209 mp.; suprafață desf. - 200 mp. nr. nivele - p; structura de rezistență - D fundații - A, pereți - P, acoperiș - TB, sursa construcției - I; Dolări - sobe cu lemne; instalații electrice. capacitate - 2 săli de clasă; anexa - V; nr. corpuri; suprafața construită - 8 mp.; suprafață desf. - 16 mp. Adresa imobilului - sat Gherghetel, comuna Codăești, județul Vaslui. Vecini: N - Hiuța N. Costică, S - drum sâtesc; E - drum sâtesc, V - drum sâtesc</p>	93.510,00	OG 43/1997 și HCL 72001

253	Școala generală Obergheleu-Codăești	ST ; nr.tata - 64; nr.parcelă - 14; corpuri - 1; supraf.constr. - 200 mp; supraf.desf. - 200 mp; nr.nivelo - p; structura de rezistență - B; fundații - B; pereți - ZP; acoperiș - T; starea constr. - B; Dotări - sobo cu lemne, inst. electrică, capacitate - 2 săli de clasă. Anexa - nu. Se situează în aceeași curte cu școala veche. Construcție CI; Mizeu suprafața construită la sol/desfășurată: 233 mp Teren intravilan, St = 1,907 mp Necadastrat	01.01.2001	336.189,38	OG 43/1997 și HCL 7/2001
254	PASUNE IZLAZ COMUNAL - SAT Codăești, abrogă	SAT Codăești - TARIJA 67 - COSTA DOBROVĂT-VECINI ; E-TEREN LAS BUCIUM ; N-TEREN LAS BUCIUM ; V - LIMITA LOTURI PRACT. ; S- LIMITA LOTURI PARTICULARE ; S - 16,53HA. Din suprafața totală de 16,53 ha se intabulează o suprafață de 18,98 ha și se trece în domeniul privat pentru constituirea amenajamentului pastoral conform HCL 22/25.02.2016. cf.72885	01.01.2001	0,00	Act Administrativ nr. HCL 7/2001, din 19/04/2001 emis de Consiliul Local Codăești + Anexa nr.20 (act administrativ nr. AVIZ PREFECTURA NR 1028/30-04-2001) emis de PREFECTURA VASLUI Act Administrativ nr. H.C.L. nr.22, din 25/02/2016 emis de Consiliul Local al Comunei Codăești
255	PASUNE IZLAZ COMUNAL - SAT Codăești,	TARLA 58,CAPUL DEALULUI și FAȚA SAT Codăești. S-256,53 ; VECINI : E - LIMITA INTRAVILAN + LOTURI PARTICULARE ; S-LOTURI PARTICULARE , DRUM DUȘESTI - VALE ; V - LOTURI PARTICULARE (DEAL COT,PIETRĂRIE și DUȘESTI - VALE) ; N - LIMITA INTRAVILAN LA BRASOVANU ST. Din suprafața totală de 256,53 ha se intabulează o suprafață de 123,03 ha și se trece în domeniul privat pentru constituirea amenajamentului pastoral conform HCL 22/25.02.2016, diferența de 133 ha rămâne în domeniul public neintabulat. Cf:72943	01.01.2001	2.509.800,00	Act Administrativ nr. HCL 7/2001, din 19/04/2001 emis de Consiliul Local Codăești + Anexa nr.20 (act administrativ nr. AVIZ PREFECTURA NR 1028/30-04-2001) emis de PREFECTURA VASLUI Act Administrativ nr. H.C.L. nr.22, din 25/02/2016 emis de Consiliul Local al Comunei Codăești
256	PĂDURE	TARLA 55 COASTA VIHI ; SUPRAH - 31,58 HA ; VECINI : E - LOTURI PARTICULARE + PDI ; V - LOTURI PARTICULARE (T - PIETRĂRIE) ; S - LOTURI PARTICULARE (DEAL COT) ; N - LOTURI TEREN PARTICULARI + PDI; VALEA MAZ. Din suprafața totală de 31,58 ha se intabulează o suprafață de 7,54 ha și se trece în domeniul privat pentru constituirea amenajamentului pastoral conform HCL 22/25.02.2016, diferența de 24,13 ha rămâne în domeniul public neintabulat. cf:72841	01.01.2001	736.469,48	Act Administrativ nr. HCL 7/2001, din 19/04/2001 emis de Consiliul Local Codăești + Anexa nr.20 (act administrativ nr. AVIZ PREFECTURA NR 1028/30-04-2001) emis de PREFECTURA VASLUI Act Administrativ nr. H.C.L. nr.22, din 25/02/2016 emis de Consiliul Local al Comunei Codăești
257	PASUNE IZLAZ COMUNAL - SAT Codăești, se abrogă	TARLA 53 GURA URICANILOR - BOTUL LUI TANOS, S - 64,38HA ; E - LOTURI PART VALEA MARE ; V - LOTURI PRACTIC PÂNĂ LA CHIHAN N. + TEREN LAS MOARA GRECILOR ; S - HOTAR ISLAZ COM.SOLESTI ; N - LOTURI PRACTIC.Din suprafața totală de 64,38 ha se intabulează o suprafață de 97,57 ha și se trece în domeniul privat pentru constituirea amenajamentului pastoral conform HCL 22/25.02.2016. cf.72879	01.01.2001	0,00	Act Administrativ nr. HCL 7/2001, din 19/04/2001 emis de Consiliul Local Codăești + Anexa nr.20 (act administrativ nr. AVIZ PREFECTURA NR 1028/30-04-2001) emis de PREFECTURA VASLUI Act Administrativ nr. H.C.L. nr.22, din 25/02/2016 emis de Consiliul Local al Comunei Codăești
258	PASUNE IZLAZ COMUNAL - SAT Codăești,	TARLA 46 COASTA CALARASILOR . S - 76,25HA. Din suprafața totală de 76,25 ha se intabulează o suprafață de 29,41 ha și se trece în domeniul privat pentru constituirea amenajamentului pastoral conform HCL 22/25.02.2016, diferența de 46,84 ha rămâne în domeniul public neintabulat. cf:72879, 72875	01.01.2001	880.592,00	Act Administrativ nr. HCL 7/2001, din 19/04/2001 emis de Consiliul Local Codăești + Anexa nr.20 (act administrativ nr. AVIZ PREFECTURA NR 1028/30-04-2001) emis de PREFECTURA VASLUI Act Administrativ nr. H.C.L. nr.22, din 25/02/2016 emis de Consiliul Local al Comunei Codăești
259	PASUNE IZLAZ COMUNAL - SAT Codăești,	TARLA 45 BOGAȚA SUPR. - 22,33HA ; VECINI : E-V-N - TEREN LAS MOARA GRECILOR . S - HOTAR COM SOLESTI .Din suprafața totală de 22,33 ha se intabulează o suprafață de 4,24 ha și se trece în domeniul privat pentru constituirea amenajamentului pastoral conform HCL 22/25.02.2016, diferența de 18,09 ha rămâne în domeniul public neintabulat. cf:72879	01.01.2001	340.092,00	Act Administrativ nr. HCL 7/2001, din 19/04/2001 emis de Consiliul Local Codăești + Anexa nr.20 (act administrativ nr. AVIZ PREFECTURA NR 1028/30-04-2001) emis de PREFECTURA VASLUI Act Administrativ nr. H.C.L. nr.22, din 25/02/2016 emis de Consiliul Local al Comunei Codăești

260	PASUNE ISLAZ COMUNAL - SAT PRIBESTI,	TARLA 11 - CAPUL DEALULUI, S - 8.57HA ; VECINI : E - DN 24 , V - PARAU PRIBESTI , S - DC10 ; N - LOTURI PARTICULARE (LOTUL SCOLII). Din suprafața totală de 8,57 ha se inabulează o suprafață de 3,99 ha și se trece în domeniul privat pentru constituirea amenajamentului pastoral conform HCL 22/25.02.2016, diferența de 4,40 ha rămâne în domeniul public neînabulat. Cf. 72878.	01.01.2001	86.104,00	Act Administrativ nr. HCL 7/2001, din 19/04/2001 emis de Consiliul Local Codăești + Anexa nr.20 (act administrativ nr. AVIZ PREFECTURA NR 1028/30-04-2001 emis de PREFECTURA VASLUI) Act Administrativ nr. H.C.L. nr.22, din 25/02/2016 emis de Consiliul Local al Comunei Codăești
261	PASUNE ISLAZ COMUNAL - SAT PRIBESTI,	TARLA 24 ȘES COMPLEX,S - 43.58 ha ; E - PARAU VASLUJET , V - LIMITA INTRAVILAN , COMPLEX și LOTURI PARTICULARE A-291,N-DC 10; S-HC 263 la Răchii. Din suprafața totală de 43,58 ha se inabulează o suprafață de 28,27 ha și se trece în domeniul privat pentru constituirea amenajamentului pastoral conform HCL 22/25.02.2016, diferența de 15,31 ha rămâne în domeniul public neînabulat. Cf.72852, 72859	01.01.2001	287.640,00	Act Administrativ nr. HCL 7/2001, din 19/04/2001 emis de Consiliul Local Codăești + Anexa nr.20 (act administrativ nr. AVIZ PREFECTURA NR 1028/30-04-2001 emis de PREFECTURA VASLUI) Act Administrativ nr. H.C.L. nr.22, din 25/02/2016 emis de Consiliul Local al Comunei Codăești
262	PASUNE ISLAZ COMUNAL - SAT PRIBESTI,	TARLA 9 DUPA SOSEA LA GRADINARIE ; S = 56.48 ha ; LIMITE V - DN 24 ; E - PARAU VASLUJET ; N - DN 24 POD LA DELENI - LOTURI PRACTIC. Din suprafața totală de 56,48 ha se inabulează o suprafață de 39,75 ha și se trece în domeniul privat pentru constituirea amenajamentului pastoral conform HCL 22/25.02.2016, diferența de 16,73 ha rămâne în domeniul public neînabulat. Cf. 72856,72857, 72858, 72863, 72864,72866,72865, 72867.	01.01.2001	314.524,00	Act Administrativ nr. HCL 7/2001, din 19/04/2001 emis de Consiliul Local Codăești + Anexa nr.20 (act administrativ nr. AVIZ PREFECTURA NR 1028/30-04-2001 emis de PREFECTURA VASLUI) Act Administrativ nr. H.C.L. nr.22, din 25/02/2016 emis de Consiliul Local al Comunei Codăești
263	PASUNE ISLAZ COMUNAL - SAT PRIBESTI,	TARLA 13 LA SPINII VIEI,NTETI S - 60.91HA ; S - DN24 ; N - HOTAR COM GIORTESTI - POCREACA ; E - PARAU VASLUJET , V - DE 43 - POCREACA. Din suprafața totală de 60,91 ha se inabulează o suprafață de 52,53 ha și se trece în domeniul privat pentru constituirea amenajamentului pastoral conform HCL 22/25.02.2016, diferența de 8,38 ha rămâne în domeniul public neînabulat.	01.01.2001	157.544,00	Act Administrativ nr. HCL 7/2001, din 19/04/2001 emis de Consiliul Local Codăești + Anexa nr.20 (act administrativ nr. AVIZ PREFECTURA NR 1028/30-04-2001 emis de PREFECTURA VASLUI) Act Administrativ nr. H.C.L. nr.22, din 25/02/2016 emis de Consiliul Local al Comunei Codăești
264	PASUNE ISLAZ COMUNAL - SAT PRIBESTI,	TARLA 16 PISC ANETIA, S - 3.61. LIMITE :E - V - TEREN LOTURI PRACTIC. ; S- LIMITA INTRAVILAN	01.01.2001	54.872,00	Act Administrativ nr. HCL 7/2001, din 19/04/2001 emis de Consiliul Local Codăești + Anexa nr.20 (act administrativ nr. AVIZ PREFECTURA NR 1028/30-04-2001 emis de PREFECTURA VASLUI) Act Administrativ nr. H.C.L. nr.22, din 25/02/2016 emis de Consiliul Local al Comunei Codăești
265	PASUNE ISLAZ COMUNAL - SAT PRIBESTI,	TARLA 46 CALARASI, S - 73.3HA ; S - ISLAZ SAT Codăești ; N - DE 902 ; E - PARAU GHERGHELEU ; V - TEREN IAS MOARA GRECILOR. Din suprafața totală de 73,3 ha se inabulează o suprafață de 38,22 ha și se trece în domeniul privat pentru constituirea amenajamentului pastoral conform HCL 22/25.02.2016. Cf. 72883, 72880, 72877, 72884, 72878, 72881, 72876	01.01.2001	659.504,00	Act Administrativ nr. HCL 7/2001, din 19/04/2001 emis de Consiliul Local Codăești + Anexa nr.20 (act administrativ nr. AVIZ PREFECTURA NR 1028/30-04-2001 emis de PREFECTURA VASLUI) Act Administrativ nr. H.C.L. nr.22, din 25/02/2016 emis de Consiliul Local al Comunei Codăești
266	PASUNE ISLAZ COMUNAL - SAT GHERGHELEU,	TARLA 46 ; ȘES GHERGHELEU, S - 19.53HA ; VECINI : S - ISLAZ COMUNAL SAT Codăești , N - LIMITA INTRAVILAN, E - TEREN IAS MOARA GRECILOR ; DYS - LOTURI PARTICULARE ; V - PARCUL GHERGHELEU. Din suprafața totală de 19,53 ha se inabulează o suprafață de 11,67 ha și se trece în domeniul privat pentru constituirea amenajamentului pastoral conform HCL 22/25.02.2016, diferența de 7,86 ha rămâne în domeniul public neînabulat. Cf. 72882	01.01.2001	147.768,00	Act Administrativ nr. HCL 7/2001, din 19/04/2001 emis de Consiliul Local Codăești + Anexa nr.20 (act administrativ nr. AVIZ PREFECTURA NR 1028/30-04-2001 emis de PREFECTURA VASLUI) Act Administrativ nr. H.C.L. nr.22, din 25/02/2016 emis de Consiliul Local al Comunei Codăești
267	PASUNE ISLAZ COMUNAL - SAT GHERGHELEU,	TARLA 44 RAZIMB : S - 69.26HA ; S - DE902 ; N - FANETE LOTURI PARTICULARE, E - LIMITA INTRAVILAN VATRA VECHE SAT , V - LOTURI PARTICULARE DE AL DANESTI. Din suprafața totală de 69,26 ha se inabulează o suprafață de 36,72 ha și se trece în domeniul privat pentru constituirea amenajamentului pastoral conform HCL 22/25.02.2016, diferența de 32,54 ha rămâne în domeniul public neînabulat. Cf. 72870, 72871, 72872.	01.01.2001	611.752,00	Act Administrativ nr. HCL 7/2001, din 19/04/2001 emis de Consiliul Local Codăești + Anexa nr.20 (act administrativ nr. AVIZ PREFECTURA NR 1028/30-04-2001 emis de PREFECTURA VASLUI) Act Administrativ nr. H.C.L. nr.22, din 25/02/2016 emis de Consiliul Local al Comunei Codăești

268	PASUNE ISLAZ COMUNAL - SAT REDIU GALIAN,	TARLA 30 SES PATA SAT S- 38.16HA ; VECINI : S- PARCIU VASILE , N - SACALEANU MIHAI ; E - DRUM HOTAR DUMASCA ; V - DJ 246.	01.01.2001	717.408,00	Act Administrativ nr. HCL 7/2001, din 19/04/2001 emis de Consiliul Local Codleşti + Anexa nr.20 (act administrativ nr. AVIZ PREFECTURA NR 1028/30-04-2001) emis de PREFECTURA VASLUI) Act Administrativ nr. H.C.L. nr.22, din 25/02/2016 emis de Consiliul Local al Comunei Codleşti
269	PASUNE ISLAZ COMUNAL - SAT REDIU GALIAN,	TARLA 30 - RAPI LA MORARU S= 18.77HA ; VECINI : S - LOTURI PARTICULARE INTRAVILAN ; V - LIMITA LOTURI INTRAVILAN ANASTASIEI ; E - DRUM SĂTESC ; V - DJ246.	01.01.2001	352.876,00	Act Administrativ nr. HCL 7/2001, din 19/04/2001 emis de Consiliul Local Codleşti + Anexa nr.20 (act administrativ nr. AVIZ PREFECTURA NR 1028/30-04-2001) emis de PREFECTURA VASLUI) Act Administrativ nr. H.C.L. nr.22, din 25/02/2016 emis de Consiliul Local al Comunei Codleşti
270	PASUNE ISLAZ COMUNAL - SAT REDIU GALIAN,	TARLA 36 HOLM ; S - 55HA ; VECINI : S - LOTURI PARTICULARE,HOTAR ERACOVITĂ ; N - HP512 BARAJ REDIU GALIAN ; E - LOTURI PARTICULARE ; V - HOTAR MIRCESTII . Din suprafața totală de 55 ha se întabulează o suprafață de 36,33 ha și se trece în domeniul privat pentru constituirea amenajamentului pasoral conform HCL 22/25.02.2016, diferența de 18,67 ha rămâne în domeniul public nemabulat. CF. 73966, 73967, 73969, 73970, 73971, 73972, 73973, 73974, 73975, 73976, 43977.	01.01.2001	350.966,00	Act Administrativ nr. HCL 7/2001, din 19/04/2001 emis de Consiliul Local Codleşti + Anexa nr.20 (act administrativ nr. AVIZ PREFECTURA NR 1028/30-04-2001) emis de PREFECTURA VASLUI) Act Administrativ nr. H.C.L. nr.22, din 25/02/2016 emis de Consiliul Local al Comunei Codleşti
271	Cărți bibliotecă comunală Se abrogă	Nr. Volume 6767	01.01.2001	0,00	Act Normativ nr.Hotararea nr.1361, din 27/12/2001 emis de Guvernul României + anexa 20;
272	Sirena protecție civilă Se abrogă	3,0 KW amplasată pe clădirea aparținând VASCOVIN Vaslui	01.01.2001	0,00	Act Normativ nr.Hotararea nr.1361, din 27/12/2001 emis de Guvernul României + anexa 20;
273	Cofret sirenă Se abrogă	Se află în instalarea de pornire a sirenei amplasată pe clădirea VASCOVIN Vaslui	01.01.2001	0,00	Act Normativ nr.Hotararea nr.1361, din 27/12/2001 emis de Guvernul României + anexa 20;
274	1.3.7.1 Strada Principală	Situat în loc. Codleşti, jud. Vaslui, situat în intravilan și extravilan, categoria de folosință drum, înbrăcăminte din asfalt, lungime drum 529 m, lățime metrie 5 m, suprafața de 5.470 mp împărțită pe mai multe transeano astfel: Tronson 1: suprafața de 3.250 mp, intravilan, Lungimea 250 m, lățimea 5 m, categoria de folosință: drum, înbrăcăminte din asfalt Nr cad. 73567	01.01.2001	301.030,80	Act Normativ nr.Hotararea nr.1361, din 27/12/2001 emis de Guvernul României + anexa 20; Act Administrativ nr. 9972, din 03/12/2024 emis de COMUNA Codleşti ; Act Administrativ nr. Certificat de neconcluzură strădală și adresă nr. 9967, din 03/12/2024 emis de Primăria Codleşti; Act Administrativ nr. Hotărârea nr. 47, din 27/09/2022 emis de Consiliul Local Codleşti. Act Noarțial nr.490, din 03/04/2024;
275	1.3.7.1 Strada Comanul	Tronson 2: suprafața de 2.220 mp, extravilan, Lungimea 279 mp, lățimea 5, categoria de folosință: drum, înbrăcăminte din asfalt Nr cad. 72737 Construcție C1 - Pod, nr. niveluri: 1, suprafața construită la sol/desășurată: 4 mp, destinație Construcție: construcții industriale și edititare Nr cad. 73567-C1 Tronson 3: suprafața de 2.220 mp, extravilan, Lungimea 279 mp, lățimea 5, categoria de folosință: drum, înbrăcăminte din asfalt Nr cad. 72737 Construcție C1 - Pod, nr. niveluri: 1, suprafața construită la sol/desășurată: 4 mp, destinație Construcție: construcții industriale și edititare Nr cad. 72737-C1	01.01.2001	10.373,00	Act Normativ nr. Hotararea de Guvern nr. 1361, din 27/08/2002 emis de Guvernul României; Încris sub semnatura privata nr. CERERE, din 14/12/2023 Act Administrativ nr. Certificat de neconcluzură strădală și adresă nr. 9952, din 03/12/2024 emis de Comuna Codleşti; Act Noarțial nr. 490, din 03/04/2024;

276	Sr. Câmpului	Situat în loc. Pribești, jud. Vaslui, situat în intravilan, categoria de folosință drum, înbrăcăminte Din balast, lungime drum 220m, lățime medie 6 m, Suprafața de 1.448 mp. Nr.Cad 73513			15.928,00	Act Administrativ nr. Hoărărea nr. 33, din 29/08/2023 emis de Consiliul Local Codăești; Act Administrativ nr. Hoărărea nr. 47, din 27/09/2022 emis de Consiliul Local Codăești;
277	Fonaj de exploatare hidrologică – Alimentare cu apă	Construcție CI - Podej, nr. niveluri: 1, suprafața construită la sol/desăgurată: 7 mp, destinație Construcție: construcții industriale și edilitare Nr.cad. 73513 -CI	2022		16.740,00	Hoărărea nr. 69/02.2022 privind acceptarea donajului suprafeței de 540 mp teren, număr cadastral 73339 cu destinația excavație foraj de exploatare hidrologică în cadrul proiectului Alimentare cu apă- rest de executat, în localitatea Codăești, comuna Codăești, județul Vaslui Act Notarial nr.1725, din 07/12/2021
278	Teren extravilan pentru Fonaj de exploatare hidrologică	Situat în loc. Codăești, jud. Vaslui, Teren intravilan suprafața de 540 mp S=413.74 mp; reînscris Din CF 171/A5 Repoziționarea se face conform Ordinalului 700/2014 , Articolul 113 , pct.1-4 Categoriile de folosință: arabil Nr.cad. 73339	2022		15.000,00	
279	Teren casa parohială	Teren intravilan suprafața de 1.530 mp Teren neînregistrat/mobil înregistrat în planul cadastral fără localizare certă datorită lipsei planului parcelar Categoriile de folosință: arabil Teren intravilan suprafața de 1.530 mp Teren împrejmuit; Construcția CI inserata IN CF 72121-C1; Categoriile de folosință: curți construcții Nr.cad 72121			47.430,00	Hoărărea nr. 58/5.10.2022 privind aprobarea cumpărării unui teren extravilan în suprafața de 600 mp, situat în parcela 57, parcela 113529 în Comuna Codăești, județul Vaslui, număr cadastral 73459, Codăești Act Administrativ nr. hotararea nr. 7, din 19/04/2001 emis de CONSILIUL LOCAL Codăești (H.G. 1361/27. 12.2001 ,anexa nr. 20 la hotararea nr./72001 - primăria Codăești.); Act Administrativ nr. contract de concesiune nr. 5973, din 30/12/2013 emis de PRIMĂRIA Codăești;
280	Teren albert parcare centrală	Situat în loc. Codăești, jud. Vaslui, situat în intravilan, lungime de 65 m, lățime medie de 4 metri, suprafața de 369 mp Necadastrat			11.439,00	
281	Clădire bibliotecă	Situat în loc. Codăești, jud. Vaslui, situat în intravilan, lungime de 24 m, lățime medie de 5 metri, suprafața de 114 mp Necadastrat			24.451,66	
282	Grădinițe cu program normal nr 2, Codăești	Situat în loc. Codăești, jud. Vaslui, situat în intravilan, lungime de 65 m, lățime medie de 4 metri, suprafața de 369 mp Necadastrat			130.493,25	
283	Teren de sport	Situat în loc. Codăești, jud. Vaslui, situat în intravilan, lungime de 38 m, lățime medie de 19 metri, suprafața de 717 mp CF 72118			396.214,00	
284	Fântână biserică Pribești	Teren multifuncțional, cu gazon artificial Necadastrat			5.300,00	
285	Rețea alimentare cu apă	Situat în loc. Codăești, jud. Vaslui, situat în intravilan, lungime de 38 m, lățime medie de 19 metri, suprafața de 717 mp CF 72118			4.051.542,68	
286	Rețea iluminat străzilor și pictorial	Teren multifuncțional, cu gazon artificial Necadastrat			162.431,53	
287	Extindere iluminat public sat Gherghelen	Teren multifuncțional, cu gazon artificial			49.580,98	
288	Modernizarea și eficientizarea sistemului de iluminat public în comuna Codăești	Teren multifuncțional, cu gazon artificial			1.127.464,67	
289	Cămine de branșare Codăești	Situat în loc. Codăești, jud. Vaslui, situat în intravilan Situată în loc. Rodiu Galian, jud. Vaslui, situat parțial în intravilan și extravilan, categoria de folosință drum, înbrăcăminte din balast, lungime drum 2.238 , lățime medie 5 m, Suprafața de 10.883 mp.			890.120,00	
290	Strada Câmpului	Situat în loc. Pribești, jud. Vaslui, situat în intravilan, parcela 65, suprafața de 25 mp, NC 70056			119.713,00	
291	Platformă de guno-Pribești	Situat în loc. Pribești, jud. Vaslui, situat în intravilan, parcela 65, suprafața de 25 mp, NC 70056			625,00	Hoărărea nr. 47, din 27/09/2022 emis de Consiliul Local Codăești; Act Administrativ nr. hotararea nr. 7, din 19/04/2001 emis de CONSILIUL LOCAL Codăești (H.G. 1361/27. 12.2001 ,anexa nr. 20 la hotararea nr./72001 - primăria Codăești.);

292	Platformă de gunoi-Pribești	Situat în loc. Pribești, jud. Vaslui, situat în extravilan, iarțaua 24, parcela -; cu categoria de folosință pășune, în suprafață de 19 mp. Nr. 70063		1.425,00	Act Administrativ nr. hotărârea nr. 7, din 19/04/2001 emis de CONSILIUL LOCAL Codăești (H.G. 1361/27. 12.2001, anexa nr. 20 la hotărârea nr.7/2001 - primăria Codăești)
293	Platformă de gunoi-Pribești	Situat în loc. Pribești, jud. Vaslui, situat în intravilan, iarțaua 66, parcela 153; cu categoria de folosință curți construcții, în suprafață de 25 mp. Nr. 70071		625,00	Act Administrativ nr. hotărârea nr. 7, din 19/04/2001 emis de CONSILIUL LOCAL Codăești (H.G. 1361/27. 12.2001, anexa nr. 20 la hotărârea nr.7/2001 - primăria Codăești)
294	Platformă de gunoi-Pribești	Situat în loc. Pribești, jud. Vaslui, situat în extravilan, iarțaua 24, parcela -; cu categoria de folosință pășune, în suprafață de 25 mp. Nr. 70062		1.875,00	Act Administrativ nr. hotărârea nr. 7, din 19/04/2001 emis de CONSILIUL LOCAL Codăești (H.G. 1361/27. 12.2001, anexa nr. 20 la hotărârea nr.7/2001 - primăria Codăești)
295	Platformă de gunoi-Rodiu Galian	Situat în loc. Rodiu Galian, jud. Vaslui, situat în intravilan, iarțaua 66, parcela 239; cu categoria de folosință pășune, în suprafață de 25 mp. Nr. 70135		625,00	Act Administrativ nr. hotărârea nr. 7, din 19/04/2001 emis de CONSILIUL LOCAL Codăești (H.G. 1361/27. 12.2001, anexa nr. 20 la hotărârea nr.7/2001 - primăria Codăești)
296	Platformă de gunoi-Gherghelciu	Situat în loc. Gherghelciu, jud. Vaslui, situat în extravilan, iarțaua - parcela -; cu categoria de folosință pășune, în suprafață de 25 mp. Nr. 313 (70065)		1.875,00	Act Administrativ nr. hotărârea nr. 7, din 19/04/2001 emis de CONSILIUL LOCAL Codăești (H.G. 1361/27. 12.2001, anexa nr. 20 la hotărârea nr.7/2001 - primăria Codăești)
297	Platformă de gunoi-Codăești	Situat în loc. Codăești, jud. Vaslui, situat în intravilan, iarțaua - parcela -; cu categoria de folosință pășune, în suprafață de 25 mp. Nr. 70075		775,00	Act Administrativ nr. hotărârea nr. 7, din 19/04/2001 emis de CONSILIUL LOCAL Codăești (H.G. 1361/27. 12.2001, anexa nr. 20 la hotărârea nr.7/2001 - primăria Codăești)
298	Platformă de gunoi-Codăești	Situat în loc. Codăești, jud. Vaslui, situat în intravilan, iarțaua 63, parcela 402; cu categoria de folosință curți construcții, în suprafață de 25 mp. Nr. 70073		775,00	Act Administrativ nr. hotărârea nr. 7, din 19/04/2001 emis de CONSILIUL LOCAL Codăești (H.G. 1361/27. 12.2001, anexa nr. 20 la hotărârea nr.7/2001 - primăria Codăești)
299	Platformă de gunoi-Codăești	Situat în loc. Codăești, jud. Vaslui, situat în extravilan, iarțaua - parcela -; cu categoria de folosință drum în suprafață de 23 mp. Nr. 70054		1.725,00	Act Administrativ nr. hotărârea nr. 7, din 19/04/2001 emis de CONSILIUL LOCAL Codăești (H.G. 1361/27. 12.2001, anexa nr. 20 la hotărârea nr.7/2001 - primăria Codăești)
300	Platformă de gunoi-Codăești	Situat în loc. Codăești, jud. Vaslui, situat în intravilan, iarțaua 63, parcela 429; cu categoria de folosință curți construcții, în suprafață de 24 mp. Nr. 70067		744,00	Act Administrativ nr. hotărârea nr. 7, din 19/04/2001 emis de CONSILIUL LOCAL Codăești (H.G. 1361/27. 12.2001, anexa nr. 20 la hotărârea nr.7/2001 - primăria Codăești)
301	Platformă de gunoi-Codăești	Situat în loc. Codăești, jud. Vaslui, situat în intravilan, iarțaua - parcela -; cu categoria de folosință drum, în suprafață de 24 mp. Nr. 70058		744,00	Act Administrativ nr. hotărârea nr. 7, din 19/04/2001 emis de CONSILIUL LOCAL Codăești (H.G. 1361/27. 12.2001, anexa nr. 20 la hotărârea nr.7/2001 - primăria Codăești)

33.868.923,81